33с5
К89

336291

ПРОЛЕТАРИИ ВСЕХ СТРАН, СОЕДИНЯЙТЕСЬ!

СУРГУТСКИЙ РАЙОН
Тобольского округа.

Географическое и статистико-экономическое

ОПИСАНИЕ
с 6 приложениями и 8 диаграммами.

Составил С. А. Куклин.
Лесничий Сургутского Лесничества.

ИЗДАНИЕ
Сургутского Районного Исполнительного Комитета.
Гор. Тобольск. 1925 года.

184
П 87
П-90
п05

Пролетарии всех стран, соединяйтесь!

СУРГУТСКИЙ РАЙОН

Тобольского округа.

С Ур, Тоб. Сур.
31292(-3)
338:91(-3)
Г-35

Географическое и статистико-экономическое ОПИСАНИЕ

33с5
К 89

с 6 приложениями и 8 диаграммами.

Составил С. А. Куклин

Лесничий Сургутского Лесничества.

Правительственная библиотека СССР.—РСФСР.
12295

ИЗДАНИЕ

Сургутского районного Исполнительного Комитета.

Г. ТОБОЛЬСК.

1925 г.

33с5(с18
Тобол. окр.

Н

Инвент. № 1322/28

Ф/26210

II 396041

ТЮМЕНСКАЯ ОБЛАСТНАЯ БИБЛИОТЕКА

ВСЕСОЮЗНАЯ БИБЛИОТЕКА СОВЕТОВ ЦИК СССР. Москва, Кремль.

ПРЕДИСЛОВИЕ.

Цель настоящего описания дать краткие но по возможности, всесторонние сведения о территории Сургутского района, его природных богатствах, о населении, его административном устройстве, быте и занятиях всем тем кому в своей деятельности приходится соприкасаться с этим отличающимся большими особенностями обширным краем.

Многочисленные и обстоятельные сведения о той части «Тобольского Севера», которая составляет ныне Сургутский район, опубликованные А. А. Дунин-Горкавичем около 20 лет тому назад, в значительной части устарели и к тому же, будучи разбросаны по длинному ряду работ, ставших в настоящее время библиографической редкостью, для большинства желающих ознакомиться с Сургутским районом недоступны.

Мысль об издании современного и общедоступного описания Сургутского района принадлежит Председателю Сургутского Районного Исполнительного Комитета В. М. Чаркову, по предложению и при материальной и прочей поддержке которого эта работа написана.

Источниками при составлении описания служили материалы административных учреждений и торговых организаций района, личное знакомство автора с краем, а также работы А. А. Дунин-Горкавича и экспедиций, производивших обследование некоторых частей района в течение последних 20 лет.

Описание распадается на две части: на описание всего района, и на описание каждого входящего в район сельсовета в отдельности.

За описанием следуют 8 приложений, состоящих из 6 таблиц с цифровыми данными по району, из диаграмм—в числе 8.

Хотелось бы, чтоб настоящая работа оказалась полезной не только для торговых организаций и административных учреждений, но и для школ, как пособие при ознакомлении с местным краем.

С. Куклин.

Июль 1925 г. Г. Сургут.

Краткий Географический обзор.

Сургутский район занимает северо-восточную часть Тобольского округа и Уральской области (см. карту).

Он граничит: на юго-западе—с Демьянским районом, на западе—с Самаровским и Березовским районами, на севере—с Обдорским районом своего Тобольского округа, а на востоке—с Енисейской и Томской губерниями и, наконец, на юге—с Омской губернией.

При районировании Тобольского округа, а затем при выделении из его состава Александровского района и при соединении последнего к Томской губ. границы Сургутского района точно установлены не были и в натуре не отмечены.

Границей Сургутского района с территорией бывшего Александровского района следует считать линию, проходящую на десять верст восточнее юрт Комаровых на р. Оби: на север от этой реки—по водоразделу между р. Вахом с одной стороны и р. Ватинским-еганом, затем р. Аганом и, наконец, верховьями р. Пура—с другой стороны, а на юг от р. Оби—по водоразделу между р. Кул-еганом с одной стороны и рек. Лекрисовским-еганом, а затем р. Ларинским-еганом—с другой стороны.

Северную границу Сургутского района, в связи с присоединением к нему в 1925 году пяти кочевых родов самоедов, следует отнести, по сравнению с границей между бывш. Сургутским и Березовским уездами, на север до параллели 65 град. северной широты. Пройдя в этом направлении от Енисейской губ. до р. Надыма, граница района должна итти по названной реке до озера Нум то и от него—на вершину реки Пима.

В остальных своих частях граница Сургутского района совпадает с границей бывш. Сургутского уезда.

Но было-бы целесообразно отнести к Сургутскому району весь бассейн р. Лямина, нижняя часть которого входит в состав Сургутского района в настоящее время. Бассейн этой р. в течение предыдущих десятилетий был почти необитаем, а в настоящее время быстро заселяется.

Разделение названного бассейна между двумя районами—Сургутским и Березовским нерационально по многим соображениям; весь бассейн экономически тяготеет к гор. Сургуту.

Наконец, следует отметить что расположенные по р. Салыму юрты Айдарские, Киндосовы, Соровские и Сивохрепские, хотя и находятся в границах бывш. Сургутского уезда, но входят в состав Демьянского и Самаровского райнов. Из названных юрт первые три тяготеют экономически к своим современным административным центрам, а последний—к Сургутскому району.

Сургутский район находится между $58^1/_2$ и 65 град. северной широты и между 40 и $50^1/_2$ град. восточной долготы. Он представляет собою несколько вытянутою с севера на юг фигуру площадью в 207.620 квадрат. километров. Размеры отдельных частей его указаны в приложении 1-м.

Сургутский район делится текущей с востоке на запад р. Обью на две части—северную и южную, из которых северная больше южной почти в 2 раза. Река Обь течет в пределах района на протяжении 367 километров. Долина реки Оби имеет ширину от 20 до 35 километров и прорезана значительным количеством притоков и старц.

На пространстве Сургутского района р. Обь принимает в себя ряд значительных притоков, часть которых судоходна на большем протяжении. Справа (с севера) в реку Обь впадает река Тром-юган с большим притоком Аганом, западнее—две менее значительные речки Моховская и Черная, затем большие реки Пим и Лямин.

Слева (с юга) в р. Обь впадают реки: Кул-еган, Юган, Балык и Салым. Кроме того, в нее впадает ряд менее значительных притоков,

Сведения о длине главных рек, а также о доступности их для движения пароходов и каюков изложены в приложении 2.

В свою очередь, эти реки принимают в себя ряд притоков более мелких, вследствие чего площадь района оказывается богато изрезанной.

Вдоль рек следуют увалы: ширина которых колеблется от нескольких метров до 25 километров, уменьшаясь, обыкновенно, по направлению от устья реки к ее верховью. Эти увалы обычно заняты лесом. За увалами следуют на большей площади большие и малые болота, или частые, или покрытые мелким корявым лесом.

На севере района: в верховьях рек Агана, Тром-югана и Пима, между этими верховьями и к северу от них находится смешанная область тундр и лесов. Поверхность этой области волнистая, покрытая похожими на копны сена сопками до 6 метров вышины. Сопки покрыты мхами, реже хвойным лесом. Леса расположены здесь отдельными гривами вдоль речек и ручьев. Тундры изобилуют множеством озер и зыбунов.

Климат Сургутского района суровый и менее постоянный, чем в Березовском и Обдорском районах. Средняя годовая температура в Сургуте+3 градуса. Зима длится до 6 месяцев, а река Обь находится подо льдом в среднем 6 месяцев 20 дней. На весну и лето приходится в среднем по 1½ месяца. В течение лета температура возрастает очень быстро, и средняя летняя температура в Сургуте+14.4 гр. Кроме того, солнце греет здесь в течение средних летних дней до 20 часов в сутки. Южная часть района отличается значительно более мягким климатом, чем северная.

Сургутский район отличается обилием выпадающих в нем осадков даже по сравнению с соседними районами. Количество осадков равняется 440 милиметрам в год в среднем. Большая часть осадков выпадает летом (60 %), затем осенью (20 %), весной (14 %) и наконец, зимой (6 %). Толщина снежного покрова колеблется от 76 до 133 сантиметров.

Большое значение для всего района имеет время вскрытия р. Оби и уровень под'ема воды в ней. Вскрытие р. Оби у г. Сургута происходит между 5 мая и 5 июня, а замерзание между 20 октября и 28 ноября.

Уровень воды колеблется в значительных пределах, определяя условия рыбной ловли и скотоводства, и вообще оказывает огромное влияние на жизнь края. В годы высокого под'ема весенних вод рыболовный сезон сокращается и ухудшается, сенокошение наступает позднее нормального срока, когда трава уже на половину засыхает, к тому же площадь покосов и выгонов уменьшается. Если при этом вода сбывает мед-

ленно. год является бедственным, так как периоды рыбной ловли сокращаются еще больше, и сбор кедровых орехов совпадает со временем сенокошения и ловли рыбы. Большеводие наблюдается в среднем раз в десятилетие. В годы большеводия много скота гибнет от бескормицы или увезая в заболотившихся, топких лугах

Общее описание лесов Сургутского района.

Леса Сургутского района расположены, по преимуществу, по увалам следующим вдоль рек. Ширина этих увалов колеблется от нескольких метров до 25 километров, увеличиваясь, обычно, от устья реки к ее вершине. Обширные болота покрыты в большой своей части мелким и корявым лесом. Среди болот встречаются острова и гривы лесных насаждений.

Общая площадь лесов района 10.911,123 гектара, что составляет 52% площади района, и удобная лесная—3.191,909 гектаров, или 15% всей площади района. На севере от реки Оби преобладает сосна, а на юге кедра. На болотах преобладает сосна. На месте многочисленных и обширных гарей преобладает береза, реже кедр, сосна, ель, пихта и осина. Ценные и удобные для эксплоатации леса находятся на обоих берегах реки Оби. Эти леса тянутся полосами от 8 до 25 километров от восточной границы до западной с перерывами, образуемыми долинами притоков р. Оби. Эти леса то подходят к самой реке Оби или ее притокам, то удаляются от нее на 5—10 километров. Здесь господствуют хвойные породы: на юге—кедр, на севере—сосна.

Из лесов, находящихся в бассейнах притоков р. Оби, выделяются находящиеся на водоразделе между Аганом и р. Колик-ганом-притоком реки Ваха. Вообще реки Тромюган и Пим хороших сплошных лесов не имеют. По обоим берегам реки Лямина тянутся сосновые леса шириною в 3—4 километра. На протяжении 60 километров от устья этой реки тянется гарь, покрытая молодняком березы, реже сосны и ели.

Верхние и средние течения южных притоков р. Оби: Кул-ягана, Югана, Балыка и Салыма были охвачены огромными лесными пожарами конца шестидесятых годов. Эти пожары продолжались подряд три года, сохраняясь зимой в торфяниках и вновь развиваясь весной. Они охватили площадь до 400 километров длины и до 100 километров ширины. Более мелкие пожары повторялись в бассейнах этих рек позднее. На месте пожаров в настоящее время преобладают молодые и приспевающие насаждения березы с примесью кедра, сосны, ели, пихты и осины. Более ценные леса сохранялись на юге от реки Оби лишь в следующих местах

1) По реке Югану, по левой стороне его от юрт Еутских до юрт Ярсомовых.

2) С правой стороны той-же реки от юрт Сартымурьевских до юрт Рыкиных.

3) По реке Нюкос-ях-притоку реки Югана.

4) На островах между Б. и М. Юганом от юрт Еутских до юрт Мохтикиных.

5) При устье реки Балыка по обе стороны от нее.

6) На нескольких островах по реке Салыму.

Данные об общей и удобной лесной площади каждого отдельного лесного массива Сургутского района изложены в прилагаемой таблице 3-й

Административное деление Сургутского района.

Сургутский район в административном отношении делится на 5 сельских советов: Локосовский, Сургутский, Юганский, Тундринский и Сытоминский.

В состав Локосовского сельсовета входит долина реки Оби от юрт Кулакиных до юрт Голец включительно, а также бассейны притоков р. Оби-Куль-егана и Ватинского-егана.

В состав Сургутского сельсовета входит долина р. Оби от дер. Шеркалов до дер. Романовской—Половинки включительно, а также бассейны рек Тром-югана и Агана. Кроме того к гор. Сургуту, как районному центру, присоединены 5 самоедских родов, кочующих в верховьях рек Агана, Тром-югана, Пима, Кызыма, Малыма, Пура и Таза, а именно: АИВАСЕДА—2 рода, ВЫЛЛА, ПУШИ и ПЯК.

В состав Юганского сельсовета входит бассейн реки Югана.

В состав Тундринского сельсовета входит долина реки ОБИ от дер. Шеломиной до дер. Верхний—Лямин включительно, а так—же бассейны рек Пима и Балыка.

Наконец, в состав Сытоминского сельсовета входит долина реки ОБИ от дер. Н—Лямин до западной границы района а также бассейн реки Салыма и нижняя часть бассейна реки Лямина.

Названы Сельсоветы по своим административным центрам.

Сведения о площадях Сельсоветах и отдельных частей их приведены в прилагаемой таблице I-й.

В следствие исторически сложившихся условий, а также вследствие обширности территории сельсоветов сохранило до сих пор некоторое значение **родовое** устройство туземных племен—остяков и самоедов.

Разбросанное на пространстве десятков тысяч квадратных километров туземное население может собираться в центры сельсоветов начасто, один—три раза в год, для решения только главных вопросов. Местные, менее важные вопросы этой частью населения решаются в своих родовых центрах.

Таких центров в Юганском бассейне 4, кроме самого с. Югана, в Агане—2, в Тром—югане Пиме, Балыке, и Салыме по одному. Самоедские роды перечислены выше.

Подробное описание каждого сельсовета в отдельности и районного центра, г. Сургута изложено особо вслед за общим описанием всего района.

НАСЕЛЕНИЕ.

Население Сургутского района состоит из русских остяков, самоедов и незначительного количества представителей других народностей.

По сельсоветам, национальности и полу в начале 1925 года население района распределялось следующим образом:

СЕЛЬСОВЕТЫ	Русских.			Остяков.			Самоедов			Проч			ВСЕГО		
	М.	Ж.	Вс.	М.	Ж.	Вс.	М.	Ж	Вс	М.	Ж	Вс	М.	Ж.	Вс.
Локосовский:	284	324	608	119	112	231	—	—	—	—	—	—	403	136	839
Сургутский:	649	653	1302	261	239	500	380	370	750	—			1290	1262	2552
Юганский:	77	84	161	349	383	73[illegible]	—	—	—	—	—	—	426	467	893
Тундринский:	353	373	726	196	193	389	—	—	—	4	1	5	553	567	1120
Салтоминский:	278	303	581	169	142	311	30	27	57	—	—	—	477	472	949
По району:	1641	1737	3378	1094	1069	2163	410	397	807	4	1	5	3149	3204	6353

(См. также диаграмму 1 в)

Сведения о населенных пунктах района и о количестве населения в каждом из них приведены в приложенной таблице 4.

Русское население, в большей своей части, состоит из потомков казаков-завоевателей края. Лишь в течение последних 50 лет наблюдается приток населения из соседних районов: в восточной части Сургутского района появляются выходцы из Томской губернии, а западной с низовьев р. Иртыша.

Русское население живет только в долине реки Оби, а вне ее-лишь в с. Югане.

Заселению края русскими в дореволюционное время мешали препятствия, ставившиеся правительством. За исключением потомков казаков, русское население не пользовалось здесь определенными правами на землю и водные угодья и вынуждено было, в большинстве случаев, арендовать их у туземного населения. Значительная часть появившихся в районе переселенцев привлечена сюда работами по заготовке дров для пароходов. Поэтому многие новые поселения состоят исключительно из дроворубцев, осевших близ пароходных пристаней.

За последние десятки лет рост русской части населения заметно усиливался, и есть основания полагать, что в ближайшем будущем рост будет идти еще сильнее.

Остяки аборигены края. Живут они как в долине р. Оби-рядом с русскими, так и по притокам р. Оби.

В зависимости от способов в передвижения, какими остяки пользуются, они могут быть разделены на две группы--оленных и лошадных, заметно отличающиеся друг от друга по быту. Оленные остяки живут по р. р. Пиму, Тром-югану, Агану и Югану, лошадные живут в долине р. Оби и по р. р. Балыку и Салыму. Лошадные остяки ведут образ жизни близкий к оседлому, выезжая из своих юрт лишь на рыбную ловлю и сбор кедровых орехов. Живя в близи русских, эти остяки многое переняли у последних.

Многие из них говорят по-русски, носят русскую одежду, живут в домах, более или менее напоминающих русские.

Оленные остяки ведут полукочевой образ жизни. Зимой они выбирают места для своих юрт там, где можно пасти оленей. Эти места приходится менять, как только запас мха будет съеден. Так как рыболовством для собственного питания занимаются и оленные остяки, они вы-

нуждены весной выезжать к местам рыбной ловли и жить здесь во вре[illegible] [illegible] бревенчатых юртах. Поэтому жилища остяков [illegible] значительно хуже устроены и грязнее содержатся, чем у [illegible] остяков. Юрты устраиваются у них, обычно, без пола, а нередко и без окон, с отверстиями в крыше вместо них. Печь заменяется чувалом, расположенным в одном из углов юрты.

В общем, Сургутские остяки стоят на очень низком уровне культурного развития. Грамотные среди них исчисляются единицами. Не отличаются они и физическими качествами: нискорослы, худощавы, вялы, [illegible]образны. Бородостяки, за редкими исключениями не имеют. Женщины по наружному виду мало отличаются от мужчин.

Рождаемость среди остяков за исключением живущих в долине р. Оби, не может быть признана низкой, но огромное количество остяков умирает в цветущем возрасте от различных болезней, принимающих характер эпидемий, главным образом, от тифа и оспы. Количество остяков довольно быстро и неуклонно уменьшается во всем районе.

К медицинской помощи привыкли обращаться только остяки, живущие в долине р. Оби, да по р. р. Салыму и Балыку. Прочие-мало привыкли к ней и мало ей доверяют, предпочитая обращаться за советом и помощью к шаманам. Жертвоприношения—до настоящего времени—повседневное явление. Жертвы приносятся перед отправлением на промысел, по обету или тогда, когда кто либо заявит, что он видел во сне, что «Тором» требует принести в жертву такую-то ценность. В последнем случае, как бы ни дорога была остяку указанная ценность, будь-то последняя лошадь, лучшие олени и т. п., он не смеет отказаться от жертвоприношения. Кроме скота в жертву приносятся одежда и материи, развешиваемые на священных для остяков предметах. Вода, лес, воздух по мнению остяков все населено особыми богами, которых следует умилостивлять.

В случае болезни или несчастья призывается шаман, на обязанности которого лежит узнать путем ворожбы будущее или то, чем можно умилостивить «Торыма»..

На промыслы остяки берут с собой маленьких идолов, которых носят с собой в коробочках.

Самоеды роста средняго, сложения крепкого: по внешнему виду самоеды здоровее остяка и опрятнее его. Все самоеды—типичные качевники-оленеводы, приспособившие свой образ жизни к требованиям своих кормильцев-оленей.

Живут самоеды в чумах. Чум—конусовидная палатка. Остов ее состоит из тонких деревянных шестов, поставленных на заостренные [illegible] по кругу диаметром в 4 метра, на расстоянии ½ метра друг от друга, наклонно. Тонкие концы шестов вверху скрепляются [illegible] с оставлением среди них отверстия для выхода дыма. На шесты [illegible] оленьи шкуры. Среди чума раскладывается на железном [illegible] костер. Вокруг костра ложатся доски для сидения и лежания. [illegible] чум перевозится на особых нартах и собирается часа в 2. Работа по сборке и разборке чума лежит исключительно на женщинах. Самоеды—идолопоклонники. Грамотных среди них нет вовсе.

Количество представителей других народностей в районе незначительно [illegible] больше, чем указано в вышеприведенной таблице, так как часть их во время учета, очевидно, попала в число русских. Это—непостоянная, случайная часть населения.

Более подробные данные о населении отдельных частей района изложены при описании отдельных сельсоветов.

Занятие населения.

А. Охота.

Охота являлась и является главным средством существования для населения рек Югана и Пима самоедов. Для населения р.р. Тром-Югана и Агана в прошлом охота стояла на ряду с рыболовством. В настоящее время, когда значение рыболовства в районе, вообще, и в этих бассейнах, в частности, пало, удельный вес охоты в хозяйстве населения Агана Тром-югана вырос, и здесь охота играет главную роль. В остальных частях района охота играет второстепенную, то большую, то меньшую, но все-же значительную роль в бюджете населения. Все-же можно сказать, что и в этих частях района от охоты больше получает остяцкое население, чем русское. Для пришлого русского населения охота является заметным подспорьем в хозяйстве и вносит разнообразие в его серую повседневную жизнь.

Главным об'ектом охоты в районе является белка. Количество белки в отдельных частях района, а в зависимости от этого и добыча ее, неравномерна. Наблюдаются периодические перекочевки белки. Лет 5—7 она держится в значительном количестве в лесах, расположенных на юге от реки Оби, затем перекочевывает на север от этой реки, где держится 2—4 года. В настоящее время уже третий год белка держится в северной части района, главным образом на Пуромском материке — на водоразделе между реками Пуром и Надымом—с одной стороны и Аганом, Тром-юганом и Пимом—с другой стороны. Кроме перекочевок с юга на север и обратно наблюдаются перекочевки белки в других направлениях, но менее значительные.

В Югане в среднем в год добывается до 80.000 шт. белки. В хорошие годы количество добычи превышает эту цифру, доходя в исключительных случаях 200.000 и падая в плохие годы до нескольких тысяч.

В северной части района - в бассейнах Агана, Тром-югана, Пима и на Пуровском метерике белки в хорошие годы добывается до 150.000 штук. Средняя добыча значительно ниже. Средний годовой выход белки из Сургутского района приближается к 200.000 штук. В 1923—24 году здесь скуплено ее 233.000 штук.

Главная масса белки добывается ружьями преимущественно малокалиберными, пистонными. В большем числе сохранились кременные ружья.

Берданки прививаются, но слабо. Среди самоедов и некоторых остяков сохралилась кое-где охота с луком.

Игравший лет 30—50 тому назад большую роль черканный промысел, после лесных пожаров, уничтоживших черканные материки, потерял почти все свое значение.

Большую помощь охотнику на белку, особенно русскому, оказывает собака.

Охота на белку производится с конца октября по конец марта с перерывом в середине зимы. Обычно, первый осенний период охоты дает большую добычу, чем второй весенний.

Охота производится не только вблизи населенных пунктов, но и на больших расстояниях (до нескольких сот верст) от них, почему обеспеченность охотника средствами передвижения (оленя) играет в промысле большую роль. Так, юганские остяки охотятся на водоразделе между р. Демьянкой с одной стороны, Иртышем и Тарой, с другой, или на Пуровском материке.

На следующем месте среди об'ектов охоты по своему значению в районе стоит добыча лисиц. Особенно большую роль она играет для населения, живущего в долине реки Оби и при устьях ее притоков. Лисицы до самого последнего времени ловились капканами, сторожевыми луками, слонцами, стрихнином, убивались из ружей, загонялись с собаками и верхом на лошадях. Кроме того, была широко развита выемка молодых лисят и искармливание их в неволе. Искармливание производилось в самых примитивных условиях, вследствие чего до половины молодняка гибло в неволе, а значительная часть выкармливших имела далеко неполноценную шкурку. Попыток добиться размножения лисиц в неволе не делалось. Лисицы убивались к осени первого-же года. В настоящее время искармливание лисиц в неволе запрещено, запрещено и отравливание их стрихнином.

Средняя годовая добыча лисиц довоенного времени трудно поддается учету. Примерно она равна 2.000 штук на весь район. В течение последних лет добыча значительно ниже нормальной отчасти вследствии малого количества лисиц, отчасти вследствие запрещения применения стрихнина (как временный результат).

В маленьких глухих речках района сохранилось значительное количество выдр, и добыча их также играет заметную роль. Выдры добываются сторожевыми луками, самоловами, с помощью собак и просто ружьями и, наконец, при помощи сетей, перегораживающих речки в двух местах. Годовая средняя добыча выдр близка к 250 штукам.

Соболь играл в прошлом в бюджете юганских и салымских охотников громадную роль. Еще 25 лет назад отсюда вывозилось до 800 штук шкурок их. В течение последних лет вследствие лесных пожаров и настойчивых преследований количество соболей резко уменьшилось, добыча их в районе не превышает 50 штук в год. Сохранились они в верховьях реки Югана, между Б. и М. Салымом; кроме того за последние годы наблюдается появление соболей на Нуровском материке, где они раньше были большой редкостью.

Лось водится только южнее реки Оби. В прошлом его было здесь много, и добыча его давала местному населению большой доход. Шкуры продавались и употреблялись в своем хозяйстве, а мясо потреблялось исключительно на месте. Лет 25 тому назад в бассейнах р.р. Югана, Балыка и Салыма добывалось до 400 лосей ежегодно. Добыча производилась всеми доступными способами без ограничений. Лосей били ружьями осенью скрадом, а весной загоняниием по насту. Кроме того устраивались на путях передвижения лосей загороди (зачи) с насторожеными между ними луками. Вследствии этого, а также вследствии лесных пожаров количество лосей резко уменьшилось. Годовая добыча их в среднем за последние годы не превышает 100 штук.

Дикие олени водятся во всех местах района, более или менее удаленных от населенной долины реки Оби, но в незначительном, особенно, по сравнению со старым временем количестве. Оленей бьют теми-же способами, что и лосей. Годовая добыча их в настоящее время также не превышает 300 штук.

Для населения долины р. Оби имеет значение охота на горностаев. Добывается он, главным образом: черканами, капканчиками, реже с собакой и ружьем. Добыча их сильно колеблется и за последние годы не превышает 1000 штук в год.

Колонки бьются, преимущественно, при охоте на белку, а также ловятся в поставленные на белку черканы и плашки. Добыча их может быть определена в 800 штук в год в среднем.

Медведи в районе водятся в огромном количестве. И хотя вблизи населенных мест их меньше, чем в глухих местах, медведи губят ежегодно в среднем до 10% всего местного скота. Однако, специальной охоты на них почти не существует вследствие опасности и малой прибыльности ее. Все же в среднем в год их добывается до 70 штук.

Больше всего бьют медведей в берлогах, заваливая их деревьями. Некоторое количество медведей изгавливается капканами, сторожевыми луками, отравами, кулемами и ловчими досками.

Россомахи и рыси добываются случайно при охоте на более часто встречающуюся дичь. Добыча их не превышает 30-40 шт. в год.

Заяц водится южнее р. Оби. Севернее встречается в незначительном количестве, и только в тундрах водится полярный заяц.

Количество зайцев южнее р. Оби крайне переменно. Зайцы то появляются в огромном количестве, то исчезают совершенно.

Ловят зайцев, больше всего слопцами. В хорошие годы добыча их доходит до сотни и более на хозяйство. Мясо употребляется в пищу на месте, а шкуры продаются, и только часть шкур идет на местное приготовление одежды.

Редко встречается барсук. Добывается он случайно. Бурундук водится в значительном количестве, но добывают его мало вследствие малой ценности его шкурки.

Большое значение для местного населения имеет охота на пернатую дичь, удовлетворяя большую часть местной потребности в мясе.

Из боровой дичи добывается: тетерев, глухарь, рябчик, куропатка, из водоплавающей—утка, гусь, лебедь и гагара.

Главная масса глухарей и тетеревов ловятся слопцами и ямами. Большей части остяцкого населения эта добыча частично единственные запасы мяса. В долине реки Оби население бьет названных птиц ружьями.

Рябчики ловятся силками, реже бьются из ружья. Перед войной налаживался вывоз рябчиков, в настоящее время он замер.

Добыча куропаток играет существенное значение для самоедов. В остальных частях района ловлей их занимаются почти исключительно дети.

Утки добываются ружьями, переметами, плешками во время линяния. Большая часть их добывается в долине реки Оби; население приустоков с охотой на уток почти не занимается. Во время весеннего перелета уток на лывах и озерах добывается в среднем до 100 штук. на ружье. Такое-же количество добывается в среднем на перевес, что при 250 перевесах в районе, дает среднюю годовую добычу 25.000 шт. Охоту осенью на уток производят лишь случайные. Прочее население занято в это время сенокосом, рыбной ловлей и другими промыслами.

Добыча уток плешницами развита слабо.

Линяющих уток в удачные годы добывали прежде в огромном количестве. Ловля линяющих уток производилась в последних числах июня, затем через 8—10 дней вторично. Нырявшие породы вылавливались посредством сетей, убивались стрелами пускаемыми из лука, или просто веслами, а неныряющие давились собаками в то время, когда вспугнутые утки выйдут на берега и спрячутся в траве. В удачные годы вылавливали здесь до 200 штук на промышленника. Удачные годы редки. В настоящее время ловля эта запрещена.

Охота ведется и промышленная, главным образом во время весеннего пролета из особо устраиваемых станков на песках, сорах, реже на озерах. При умении и старании эта охота оказывается очень добычливой, и один стрелок добывается до 100 и более штук гусей. В западной части района эта охота развита больше, чем в восточной.

Лебеди бьются в незначительном количестве, большою частью, попутно с охотой на другую дичь. В Агане и Тром—югане небольшое количество лебедей вылавливается во время линяния.

Случайно же добываются гагары, шкурки которых идут на изготовление одежды.

В настоящее время охотники-промышленники чувствуют большой недостаток в отечественных местным условиям прочных ружьях со сколько-нибудь приличным боем. Простота устройства кремневых ружей поддерживает привычку остяков к этим музейным оружиям, и лишь недостаток хороших привозных кремней ограничивает пользование ими.

Промысловые охотники чувствуют все неудобство отсутствия нарезного оружия, так как охота на лосей и оленей без него крайне затруднительная. Промысловое население от охотничьего сбора освобождено и охотится без письменных разрешений. Не промысловое население, желающее охотиться, обязано выбирать платные билеты на право охоты.

Б. Рыболовство.

Для населения долины реки Оби и бассейнов р. р. Салыма и Балыка рыболовство играет главную роль среди промыслов. Для населения р.р. Агана и Тром—югана оно по значению стоит наравне с охотой; в других местах оно также играет, то большую, то меньшую роль в бюджете населения.

Добываемые в районе породы рыб можно разделить на две группы: морские белые (проходные) и местные—черные. К числу первых относятся осетр, мокун, сырок, и пельма, встречающиеся только в реке Оби и низовьях некоторых из ее притоков. В реке Пуре и некоторых северных озерах ловят еще нокура и пыжьяна, которые также морского происхождения.

Из местных рыб выделяются по своему экономическому значению язь и щука, затем следуют окунь, налим, карась, чебак, сорога, елец и пескарь. Добыча черной рыбы по количеству и по ценности значительно превосходит добычу белой. Местные породы рыб встречаются как в реке Оби так и в ее притоках, за исключением реки Югана, где рыба встречается только в низовьях реки.

В рыболовстве района огромную роль играет замор. Это явление состоит в том, что в средине зимы вода в реках начинает портиться. Сначала, обычно, в декабре месяце, замирают маленькие реки, затем, приблизительно через месяц, начинает замерзать река Обь. Но последней замор распространяется то сверху вверх, то наоборот. Жизнь в подверженной замору воде становится для рыб невозможной, так как вода не содержит в себе в это время необходимого запаса кислорода. Исчезновение кислорода из воды объясняется различно, хотя вопрос этот еще не изучен. Предполагают многие, что растворенный в воде кислород поглощается продуктами разложившихся остатков растений и животных, попавших в воду, главным образом в болотах. Притоки же новых запасов кислорода в это время невозможны, так как вода покрыта толстым слоем льда. Рыба во время замора, в поисках спасения, ищет свежей воды, часто находит ее у ключей и живцов и у прочих неподверженных замору свежих

мелких родников, но и здесь она гибнет во множестве или вследствии обвалов снега, и льда, или вследствие необычайного большого скопления. Можно с уверенностью сказать, что вылавливается рыба значительно меньше, чем ее гибнет от замора. Степень заморов в различные годы бывает различен. Низкий уровень вод осенью и ранняя суровая зима усиливают замор. Оканчивается замор с притоком свежей весенней воды, появляющейся от таяния снега.

Скопившаяся у живунов (неподверженных замору местах рек) рыба вылавливается иногда в огромном количестве неводами, котцами, мордами, а иногда просто вычерпывается из прорубей.

Весной с появлением свежей воды рыба начинает спускаться из верховий рек, где она спасалась от замора. Это движение происходит до тех пор, пока вода не зальет прибрежные сора. В это время рыба добывается в «полах», представляющих из себя загрождения проток, пугающих рыбу от себя по направлению к движущемуся навстречу по течению реки неводу. В сарах рыба ловится сетями и режевками, при чем сети ставят в безусловно в тихих местах, режевки — в тех, где заметно небольшое течение. Ловится в это время преимущественно язь. Во время спада вод производится, так называемый «воровой» промысел рыбы. Рыба с началом убыли воды, опасаясь остаться без воды, направляется из соров в реки. К этому времени соровые выходные рукава преграждаются, преимущественно, мочальной мережой. Рыба ловится около этой загородки и малыми неводами. Промысел этот длится две—три недели. Во время же начала убыли воды загораживают выходы из озер и перегораживают речки сосновой «драницей». Выневаживание рыбы из речек и озер производится по замерзании воды. «Воровой» промысел производится не каждый год, так как в большую и застойную воду рыба выходит из соров раньше, чем обозначается гривы и выходные соровые рукава. С того времени, как вода сбудет настолько, что обнажатся пески (обычно в конце июня) начинается неводной промысел, который длится до рекостава.

Ловля неводом производилась в прошлом не только мелкими артелями рыбаков, но и на чисто промысловых началах. Лучшие неводные пески сдавались в аренду рыбопромышленникам, которые ставили здесь, так называемые «заведения» для засолки рыбы и жизни рабочих. Неводами ловилась не только черная рыба, но и значительное количество белой.

Ловля плавными сетями—способ для района новый, занесенный с верховья реки Оби, но успешно здесь прививающийся. Этим способом ловится, преимущественно, белая рыба. Лов этот начинается в средине августа и длится более месяца.

Кроме упомянутых выше способов ловли широко распространена ловля мордами, особенно среди остяков. Население р. Нима другие орудия лова почти не применяет.

Выловленная в пределах района рыба, примерно, на половину потребляется на месте, а вторая половина ее выбрасывается на рынок. Вывозится рыба ввиде соленой-стоповой и малосольной, сухой и мороженой.

Для приготовления стоповой соленой рыбы последняя чистится, на внутренней стороне хребта делаются надрезы, а внутрь сыплется соль. Посыпанная солью рыба складывается в чаны; на вторые сутки появляется рассол. После этого рыба держится под тяжестью суток 5—6, после чего вынимается и укладывается. Затрата соли по отношению к весу соленой рыбы близка 50%. Вес соленой рыбы составляет около 60% веса свежей (нечищенной).

Сухая рыба приготовляется ввиде кушака (главным образом русскими) и полема (преимущественно остяками), отличающихся по способу вяления. Сушка рыбы производится на открытом воздухе и длится при благоприятной ветреной погоде около одной недели. Из пуда свежей рыбы получается от 8 до 10 фунтов сухой.

Предназначенная к замораживанию рыба, ловимая летом и осенью, сажается в особые садки, где она находится до морозов. С наступлением последних она вылавливается, выкладывается на лед, где и замерзает. Значительное количество мороженой рыбы—«ватан-кул» потребляется на месте. В этом виде она является любимым блюдом местного населения.

Из внутренностей рыбы вываривается жир, играющий в быте местного населения, особенно, остяцкого большое значение, а также приготовляется так называемая «варка».

Для местных потребностей остяки и самоеды заготовляют рыбу ввиде «юра». Для приготовления его рыба чистится от внутренностей и чешуи, голова отрезается. После этого рыба сушится и толчется в муку.

О количестве вылавливаемой в районе рыбы дать точные сведения трудно. А. А. Дунин-Горкавич определяет для начала настоящего столетия эту добычу в следующих, примерно, цифрах: для местного потребления—до 150.000 пудов и на вывоз—до 40.000 пудов. Данные о местном потреблении, безусловно, несколько преувеличены. Что касается данных вывоза, то они должны быть близки к истине для того периода, когда они брались. А так как в течении первых 15 лет текущего столетия вывоз рыбы из района развивался очень быстро, в предвоенное время он был значительно выше указанного здесь: примерно он давал 115.000 пудов в переводе на мороженую щуку.

Данные о добыче рыбы, приведенные в № 4 за 1924 г. журнала «Наш край» Зав. Облсрыбпромом—тов. Неприхиным, явно преуменьшены.

Из общего количества рыбы в довоенное время вывозилось: соленой—до 50%, сухой—до 15% пудов и мороженной—до 53%.

Для местного потребления большая часть заготовляемой остяками впрок рыбы супится.

В течение последних лет рыболовный промысел резко пал вследствие недостаточного спроса на рыбу и низких цен на нее, и местное население чувствует на себе все тяготы последствий этого явления. С 1923-24 года наблюдается появление некоторого спроса на местную рыбу и некоторое возрождение рыболовства. Должному развитию в 1924-25 году помешало почти полное отсутствие рыбы в течение лета осени, зимы и весны.

В. Сельское хозяйство.

Посев хлебных растений в Сургутском районе в настоящее время не производится. Однако, ряд опытов, имевших место в прошлом, доказал, что земледелие здесь вполне возможно. Главные опыты следующие.

В пятидесятых годах прошлого столетия в с. Юильске местный священник Тверитин производил в течении ряда лет посев ржи, пшеницы, овса и ячменя. В большинстве случаев хлеба успевали созревать и давали очень приличный урожай от сам 4 до сам 20. Посев принял настолько серьезные размеры, что потребовалось устройство ветряной мельницы. В 1800 году из местного урожая было роздано голодавшим остякам до приплава муки 400 пудов ржи.

В тоже время аналогичные опыты производились в г. Сургуте сам-лом Невзоровым. Урожаи получался сам 6—8. Кроме того, им успешно производился посев льна и конопли. Здесь-же в предвоенное время производились посевы хлебов гражданином Мироновым, давшие хорошие результаты.

В 1922 и 1923 году гр. д. Пилюгиной (в 38 верстах западнее Сургута) производился посев ржи, овса и ячменя. Опыты дали вполне удовлетворительные результаты и удостоились почетного отзыва на I-ой Тюменской Губернской выставке.

Особенно удобными для посевов местами в районе следует считать увалы, расположенные вдоль берегов рек Салыма, Балыка, Югана и по левому берегу р. Оби, особенно первые.

Развитию сельского хозяйства в районе в прошлом мешали следующие условия: Официально район небыл признан колонизационным. Владельцами необ'ятных земельных пространств считались местные остяки ставившие препятствия развитию земледелия; кроме того расчистка площадей из под леса представляет большие трудности, и заниматься ею не было большого смысла, так как жизнь была легка; и природные богатства вполне обеспечивали местное население.

Огородничество за последние 25 лет, особенно в течение последнего десятилетия, развилось из слабых любительских опытов в серьезное занятие местного русского населения, удовлетворяющее большую часть местных потребностей в овощах. Более всего огородничество развито в г. Сургуте, где почти каждое местное хозяйство имеет свой огород. Сильно развито оно и в русских селениях восточной части района, которая является нами более удобной для огородничества по климату, (северные ветры сдерживаются лесами) и по наличию удобных мест. В западной части огородничество развито слабее, так как условия для него здесь значительно хуже, чем в восточной. Большая часть огородов занята картофелем; кроме него сажается в значительном количестве капуста, лук, морковь, свекла, реже брюква, затем огурцы, редька, укроп, мак и другие. Капуста дает сравнительно слабые вилки, а огурцы вызревают не каждый год. В течение последних лет в большом количестве сажается табак, вполне вызревающий.

В большинстве случаев огороды обрабатываются лопатами, редко сохой. Огороды почти не поливаются. В течение последних 2-х лет огородничество сильно страдает от заболевания картофеля (гнилью), а также от появившихся в огромном количестве водяных крыс, неправильно называемых здесь кротами.

Сенокошение производится населением долины реки Оби, большой частью населения рек Балыка и Салыма и низовьев реки Югана и играет в жизни этого населения большую роль.

Запасы травы в долине р. Оби и в низовьях ее притоков колоссальны, но используются в настоящее время в незначительной части, не более $^1/_{30}$ их, что видно, как из прямого наблюдения, так и из следующего расчета. Долина реки Оби в пределах района имеет протяжение не менее 350 километров в длину и 30 кил. в ширину. Площадь ее, таким образом, равна 10.000 кв. килом. или 1.000.000 гектаров. Выбрасывая 50% этой площади на лесные острова, озера, реки и неудобные места, получим, что покосная площадь не менее 500.000 гектаров. Считая, что с 1 гектара собирается по 2 тонны сена, общий возможный сбор сена выразится в количестве 1.000.000 тонн.

Местная же потребность в сене—30.000 тонн.

Условия сенокошения в разные годы неодинаковы. Годы большеводы считаются неблагоприятными для него. В такие годы луга сильно засоряются наносным лесом, трава пристилается к земле и заносится илом, почва становится вязкой. Если, к тому-же, вода спадает поздно, сенокос оттягивается, трава становится перерослой, малопитательной, условия сенокошения еще более ухудшаются.

Луга не расчищаются, и лишь для улучшения роста травы прошлогодний покров выжигается, для чего пускаются, так называемые «палы». Луга не делятся, каждый косит где захватит, и где найдет более удобным.

Покос производится литовками. В довоенное время появилось несколько сенокосилок, которые имеют здесь много условий к распространению. Значительно развитое скотоводство требует больших запасов сена, покос же совпадает с горячим периодом доходной рыбной ловли. К тому-же здесь рабочие руки вообще дороги. На основании имевшегося опыта можно сказать, что здесь более пригодны легкие однокопные сенокосилки, как легче выдерживаемые мягким грунтом. Конные грабли пользуются большим и безусловным успехом.

В Салыме покос производится горбушами.

Выкошеное сено ворошить не принято. Сено мечется на покосах и вывозится главным образом санным путем.

Остяки вообще относятся к заготовке сена менее внимательно, чем русские, приступают к ней позднее, почему нередко вовсе не успевают заготовить его.

Следует отметить, наконец, использование местным населением некоторых дикорастущих растений. Крапива широко используется остяками Салыма, Балыка, Югана и некоторыми Обскими. Она собирается, сушится, волокна отделяются руками от сердцевины, затем эти волокна толкутся в ступе, расчесываются и прядутся; получаются нитки, из которых ткут холст, вяжут сети, мало уступающие по качеству конопляным.

Кроме того собираются некоторые виды осок. Будучи расчесана осока дает подобие волокна. Это осоковое волокно употребляется на стельки в обувь, в предохранение ног от мороза.

Г. Скотоводство.

Скотоводство в районе развито довольно широко по сравнению с количеством населения, но ничтожно по сравнению с возможностями, определяемыми количеством сенокосов и выгонов. (См. диаграмму 84).

Русское население в долине реки Оби держит лошадей, коров, овец и свиней.

Остяцкое население в отношении скотоводства делится на несколько групп. Живущие в долине реки Оби остяки держат лошадей в количестве лишь несколько меньшем, чем русские, коров и овец значительно меньше, чем русские.

По рекам Салыму и Балыку остяки держат в небольшом количестве лошадей и овец. В низовьях реки Югана держат лошадей и немного коров. В среднем и верхнем течении реки Югана, в Ниме, Агане и Трем-Югане остяки держат только оленей. Самоеды также все оленеводы.

Подробные сведения о количестве скота, имеющегося в каждом из населенных пунктов района, указаны в приложении 5.

В среднем по району, на одно русское и безоленное остяцкое хозяйство приходится следующее количество скота:

Наименование скота.	На 1 русское хозяйство.	На 1 остяцкое безоленное хоз., в безоленных частях района.
Лошадей рабочих . .	2,2	1,1
Лошадей нерабочих . .	0,8	0,4
Коров взрослых . . .	2,3	1,0
Коров молодняка . .	1,5	0,3
Овец всех	1,8	0,2
Свиней всех . . .	0,21	,,

Сколько нибудь удовлетворительного учета скота в районе в прошлом не велось, почему ныть бесспорные и полные цифры о том, как изменялось скотоводство за последние 10 лет невозможно. Однако, данные, опубликованные А. А. Дунин-Горкавичем в его книге: «Состояние сельского хозяйства на Тобольском Севере в 1912 году» при сравнении их с современными данными дают возможность заключить, что в настоящее время в русских хозяйствах имеется лошадей 60% довоенного количества, крупного рогатого скота 75%, овец и свиней около 100%.

Обеспеченность оленями оленеводческих хозяйств остяков и самоедов видна из следующих цифр, показывающих количество оленей, приходящихся в среднем на одно хозяйство.

В кочевьях самоедов . .	45	В Пиме .	23
В Агапе	12	В Югапе .	4

Лошади в районе нискорослы (2 арш.—2 арш. 4 верш.), длинношерстны, на вид вялы и ленивы, но работу выносят прекрасно, неприхотливы и выносливы. Часть весны, лето и часть осени, всего около 7 месяцев, лошади находятся на подножном корму. Еще по льду они выпускаются на сора, где пасутся без присмотра, часто на расстоянии нескольких десятков верст от селения. За это время они дичают, и нередко не мало трудов приходится тратить на поимку их осенью. Зимою скот содержится в бревенчатых холодных загонах близь домов или в некотором удалении от них. Кормом является сено. Большая часть лошадей на водопой гоняется на реку. Молодняк большую часть зимы проводит на свалках, питаясь сеном, игравшим роль подстилки и вывезенным из дворов.

Езда на лошадях производится, за редкими исключениями, только зимой. Обилие лошадей позволяет местному населению иметь значительный заработок от извозного промысла. В довоенное время лошади были заняты работой почти всю зиму, если не на прошлых заготовках, то в извозе. Товары, преимущественно, рыба вывозилась на лошадях в Тобольск и по направлению к Томску. В настоящее время извозный промысел, в связи с падением рыболовства, сильно пал, но все же даст населению заметный заработок на осенних заготовках и при перевозке грузов торговых организаций, оперирующих в районе.

Крупный рогатый скот местной простой сибирской породы. Крупные экземпляры редки. Молочностью скот не отличается. Суточный удой его колеблется от 2½ до 8-ми кринок и лишь при очень хорошем уходе достигает 10.

Летом скот держится на выгоне, обычно, без пастуха. Коровы приходят в этом случае на дойку сами. В противном случае они пригоняются или ловятся на месте выхаживающими или выезжающими на луг хозяйками. При обширности покосов найти корову нелегко; бывает, что это не удается сделать 2—3 дня, отчего молочность коров понижается.

Зимою коровы содержатся в таких-же холодных загонах, как и лошади, что также не может не отзываться на молочности их.

Все молочные продукты потребляются на месте. Для местных потребностей их не хватает, и для самоедов и остяков значительные запасы масла привозятся из других районов.

Маслоделие в районе не развито. Число сепараторов исчисляется единицами. Однако, в районе на лицо все условия для развития маслоделия.

Количество овец, как говорилось выше, не уменьшилось. За последнее время заметно развитие овцеводства не только у русских, но и у остяков.

Содержатся овцы зимой или в тех же помещениях, где лошади и коровы, но за перегородкой, или в особых бревенчатых прирубах к ним. Поят овец зимой теплой водой с примесью кусков хлеба, отрубей или муки.

Свиней держат не во всех русских населенных пунктах и в незначительном количестве. Остяки их не держат вовсе. Свиньи плохой породы, а так как откармливание их производится обычно рыбой, мясо и сало—весьма низкого качества, иногда с характерным рыбьим запахом и привкусом.

На развитии скотоводства неблагоприятно отражается обилие мошек, которые губят до 10% количества скота в год. Кроме того в годы большого числа большое количество скота гибнет, увязая в заболотившихся лугах или обессиливая от бескормицы. В прошлом значительных эпизоотий здесь не наблюдалось. Но во время гражданской войны зараза была занесена и сюда, и в целом ряде селений погибло значительное количество скота.

Как видно из вышеприведенной таблицы, оленеводство развито в различных частях района различно. Условия оленеводства на юге от реки Оби резко отличаются от условий, имеющихся севернее ее. Обширные тундры северных районов могут прокормить значительно большее количество оленей, чем их имеется в настоящее время. На юге же удобных пастбищ мало, олени, привыкшие к простору и прохладе тундр, не могут вынести условий чисто лесной местности, сильно страдают от комаров и мошек, гибнут или разбегаются. Южнее реки Оби олени имеются лишь по реке Югану. Несмотря на то, что местные жители ежегодно ввозят свои оленей из более северных мест, общее количество их в Югане не увеличивается. Но и на севере района оленеводство развито, сравнительно с соседними еще более северными районами, слабо. Здесь нет таких крупных оленеводов, которые нередки среди Низовых или Каменных самоедцев Обдорского района.

Олени являются кормильцами своих хозяев, давая им возможность не кочевать с места на место, что крайне важно при их охотничьих

промыслах, а также одевая и питая их. Но хозяин оленей вынужден весь свой образ жизни приспосабливать к потребностям оленей, передвигаясь с места, как только окажется, что в этом месте оленями выеден весь мох.

Оленеводство сильно страдает от часто повторяющихся эпизоотий сибирской язвы, копытного рака и друг. болезней. Нередко эти эпизоотии принимают широкие размеры и в короткий срок губят огромное количество оленей. Бывают случаи, что хорошо обеспеченное оленями хозяйство в несколько дней теряет всех своих оленей.

Население района держит в большом количестве собак. Их приходится не менее двух на хозяйство в среднем, т. е. около 2.500 в районе. В остяцких хозяйствах собак больше, чем в русских, хотя остяк сможет обойтись без собаки во многих таких случаях, где русский охотник окажется беспомощным. При этом остяки относятся к своим собакам внимательнее, чем русские, заботятся о их питании и устраивают для них конуры.

Безоленным охотникам остякам и некоторым русским собаки оказывают помощь при перевозке грузов на нартах. Обычное же значение собак на охоте—общеизвестно.

Птицеводство развито в районе очень слабо. В некоторых русских хозяйствах держат кур, но в ограниченном количестве. Зимою куры содержатся в домах в особых клетках-курятниках. Изредка можно встретить прирученных диких гусей, используемых в роли приманщиков при охоте на гусей.

(О занятиях населения—см диаграмму 2-ю).

Лесное хозяйство.

Как говорилось выше, под лесом числится в районе 10.911.123 гектара или 52% всей площади района; на удобную лесную площадь приходится 3.191.909 гектаров или 15% площади района. На каждого жителя района в среднем приходится более 500 гектаров удобной лесной площади.

Значение этой цифры становится понятным, если вспомнить, что в среднем во всем С.С.С.Р., богатой лесами, на одного жителя приходится только 1,32 гектара.

Леса района входят в состав Сургутского лесничества, в которое входят также леса быв. Александровского района. Леса района делятся естественно на 16 единиц, местонахождение и размер которых указан в приложении 3.

Местное население особо выделенных для него лесных участков не имеет,

Лесные материалы отпускаются бедняцкому и середняцкому местному населению бесплатно в пределах следующих потребительских норм: на отопление дома—4 куб. саж. дров в год, на ремонт построек и устройство изгородей 5 бревен, 30 жердей и 20 кольев ежегодно. На постройку нового дома со службами отпускается 100 строевых деревьев и 50 жердей. Инородческое население, вследствии его раскиданности, пользуется лесными материалами безучетно.

В среднем ежегодно местному населению отпускается бесплатно до 5.000 куб. саж. дров и до 1.200 куб. саж. строевых материалов, такая стоимость которых равняется 15.000 рублям.

Следующим значительным потребителем древесины в районе, уже платным является пароходство. В довоенное время на нужды его заго-

396041

ТЮМЕНСКАЯ ОБЛАСТНАЯ БИБЛИОТЕКА

товлялось не менее 5.000 куб. саж. дров. В течение последних лет это количество не превышает 1.200 куб. саж. в год. Из этого количества приходится примерно на пристани. Покур—25%, Локосово—10%, Сургут (с деревней Пилюгиной)—20%, Тундрино—9%, Лямин (В. и Н.)—15%, Сытомино—15% и на остальные—6%.

Остальные потребители—местные кооперативы и госорганы,—являются незначительными. (См. диаграмму 7.)

При существующей эксплоатации леса используется лишь ничтожная часть древесины, годной к отпуску не более 2% ее. (См. диаграмму 6) Особенно слабо используются строевые материалы, которые почти не имеют сбыта. Между тем в районе имеется несколько миллионов деревьев прекрасного кедрового, соснового и другого леса. Значительная часть запасов этого леса лежит в непосредственной близости к водным путям, пригодным не только для сплава, но и для движения пароходов с баржами. Полное использование этих запасов мыслимо только на экспорт путем вывоза их северным морским путем через устье реки Оби или железнодорожным путем от устья этой реки на Запад. Но и до того времени, когда вопрос об использовании этих путей выйдет из стадии опытов, вполне возможно использование лесных богатств Сургутского района на Уральском и Сибирском рынках. Можно полагать, что до сих пор леса района оставались не использованными вследствие того, что на них, как на находящиеся вдали от центра, не было обращено должного внимания. В развитии заготовок заинтересовано как государство, так и местное население, привыкшее с давних пор получать значительный заработок от лесных (дровяных) заготовок и больно ощущающее в настоящее время сокращение их.

Из побочных пользований в лесах имеют значение сбор кедровых орехов и сбор ягод. В хорошие годы в районе собирается до 10.000 пудов и более кедровых орехов. За последние 10 лет урожая орехов не было. В минувшем 1924 году урожай был несколько выше предыдущих лет, и сбор достиг 4.000 пудов. Из значительного количества плодоносящих кедровников эксплоатируется лишь незначительная часть, где сбор не представляет каких либо трудностей.

При желании сбор может быть увеличен, по крайней мере, в 10 раз. Большая часть орехов вывозится из района.

Сбор ягод производится повсеместно, но более всего—в бассейне рек Пима, Агана и Тром-югана. Собирается, главным образом, брусника и клюква. Сбор черемухи за последнее время сильно пал, вследствие нерационального пользования черемушником и в прошлом.

В довоенное время значительное количество ягод вывозилось в Тобольск.

Сбор грибов удовлетворяет лишь местные потребности.

Связь.

Административный центр района—г, Сургут находится в 707 километр (562 версты) от окружного города Тобольска. Расстояния от Сургута до ближайших административных центров указаны в приложении 6-м. В приложении 4-м указаны расстояния населенных пунктов района от районного и соответствующего сельского центра. Значительные размеры тех и других расстояний уже говорят о том, что связь района с внешним миром и внутри его находится в неблагоприятных условиях. Дважды в году весной и осенью сообщение Сургута с внешним миром прерывается, если не считать не всегда исправно действующей телеграфной связи.

Период весенний и осенний распутицы длится в среднем по 50 дней, а всего в течении 100 дней в году.

Весенняя распутица, обычно, наступает в апреле, а осенняя—в средине или конце октября.

Летом сообщение производится на пароходах и на лодках. Конное сообщение почти не существует в это время года. Движение пароходов в течение последних лет нельзя признать удовлетворяющим местные потребности, вообще, и нужды связи, в особенности. В 1924 году отправление парохода в одну сторону происходило через 20 слишком дней, в 1925 году—через 10 дней. Официально пароходными пристанями в Сургутском районе числятся следующие: Локосово, Покур, Сургут, Тундрино, Сытомино и Кушникова.

По притокам реки Оби сообщение производится летом исключительно на лодках.

Зимою сообщение производится на лошадях с быстротой, мало уступающей пароходному, но это сообщение сопряжено с большими и понятными неудобствами. Зато оно возможно в любое время. Почта зимою функционирует значительно исправнее, чем летом. В Сургут она приходит из Тобольска два раза в неделю, а от Сургута на восток выходит один раз.

Телеграф проложен от Тобольска через Самарово до Сургута.

В восточной части района телеграфной линии нет. Функционировать телеграф начал в 1913 года.

Торговля.

Торговля в Сургутском районе сосредоточена в следующих населенных пунктах: в Сургуте, Покуре, Лакосово, Югане, Тундрине и др. Кушниковой.

На первом месте по обороту стоит районный центр г. Сургут. Он обслуживает в торговом отношении Сургутский сельсовет с населенными остяками бассейнами рек Агана и Пром-югана и с большей частью самоедских кочевий района. Кроме того здесь производится торговля с некоторою частью остяцкого населения рек Юганя, Балыка, Нима и не входящей в район р. Казыма, а отчасти и с русским населением сельсоветов, соседних с Сургутским. Наконец, Сургут является базой для большинства торговых организаций, оперирующих в районе, за исключением Томских, базы которых находятся вне района.

На втором месте по торговому обороту стоит с. Югап, обслуживающий большую часть бассейна р. Юган. Следует, однако, отметить, что в течении двух последних лет оборот с. Югана значительно ниже нормального вследствии имевших здесь место эпидемий среди населения и малого количества белки.

На третьем месте стоит село Тундрино: обслуживающее Тундринский сельсовет и часть самоедских кочевий района. Из остальных пунктов—село Покур обслуживает—восточную, а село Локосово—западную половину Локосовского сельсовета, а деревня Кушникова—Сытоминский сельсовет, при чем часть входящего в Сытоминский сельсовет бассейна р. Салыма обслуживается торговыми организациями, имеющими базы в Самаровском районе.

Разумеется, границы сельсоветов не вполне совпадают с границами хозяйственных единиц, обслуживаемых тем или иным торговым пунктом, но расхождение настолько незначительно, что им в данном случае можно пренебречь.

Среди предметов, сбываемых местным населением через торговые пункты и идущих на вывоз на первом месте в настоящее время стоит пушнина, на втором—рыба.

Некоторое значение имеет сбыт кедровых орехов и кож домашних и диких животных. Ценности остальных вывозимых из района предметов незначительна.

В нижеследующей таблице показано среднее за последние три года количество предметов вывоза по каждому торговому пункту района в отдельности, в сравнении со средним довоенным вывозом.

Торговые пункты	Части района, обслуживаемые торговые пункты.	СРЕДНИЙ ЕЖЕГОДНЫЙ ВЫВОЗ. За послед 3 года. Пушнины в переводе на белку.	Рыбы в переводе на мороженую щуку.	Кедровых орехов (в пудах).	В довоен. время. Пушнины в переводе на белку.	Рыбы в переводе на мороженую щуку.	Кедровых орехов (в пудах)
С. Сургут.	Сургутский с/совет, с р.р. Аганом и Тром-юганом и кочевьями самоедов и частью р.р Югана, Балыка, Пима и Казыма	115000	15000	800	80000	32000	3000
С. Покур.	Восточная часть Локосовского с/совета и часть р.р. Агана и Тром-югана	10000	10000	500	8000	16000	1500
С. Локосово.	Западная часть Локосовского с/совета и часть р.р Агана и Тром-югана	25000	8000	400	8000	18000	1000
С. Юган	Бассейн р. Югана .	50000	--	25	80000	6000	200
С. Тундрино.	Тундринский с/совет и часть самоедских кочевий	30000	10000	300	20000	20000	1500
Д. Куликова.	Сытоминский с/сов.	10000	10000	1500	10000	25000	2000
	По всему району	235000	53000	3525	206000	117000	9200

(См. диаграмму 5).

Определить средний годовой вывоз из района за период с 1914 по 1922 год не представляется возможным вследствии неустойчивости цен и неопределенности единиц измерения, характерных для этого периоды.

При исчислении выхода пушнины различные виды ее переведены в белячьи единицы по существующим в текущем 1925 году эквивалентам.

Количество рыбы исчислено в переводе на мороженую щуку также по эквивалентам 1925 года с учетом утери на усолку и усушку. Общая стоимость предметов современного среднего годового вывоза из пределов Сургутского района по местным приемным ценам 1925 года близка к 250.000 руб., из которых около 185.000 руб. приходится на пушнину и шкуры диких зверей 50.000 руб. на рыбу и 15.000 руб. на кедровый орех. (См. диаграмму 3). Вывезенная в 1923—24 опер. году из района

пушнина в количестве несколько большем среднего за последние 3 года, распределяется по отдельным видам ее следующим образом:

1.	Белок	233.000 шт.
2.	Лисиц	500 »
3.	Песцов	100 »
4.	Выдр	140 »
5.	Колонков . . .	500 »
6.	Горностаев . . .	550 »
7.	Медведей . . .	35 »
8.	Волков	2 »
9.	Рысей	8 »
10.	Россомах	20 »
11.	Бурундуков . .	850 »

Кроме того шкур:

1.	Лосей	10 »
2.	Диких оленей . .	150 »

(См. диаграмму 4).

Рыба вывозится исключительно черная.

Среди предметов ввоза в район на первом месте по ценности и по значению стоят хлебопродукты, так как местное население хлебопашеством не занимается и вынуждено хлебопродукты покупать. Ценность ввезенных в 1923—24 опер. году в район хлебопродуктов составила 30% ценности всех предметов ввоза.

Ценность остальных ввозимых товаров распределяется следующим образом в %% к стоимости всего ввоза:

1)	Мануфактурн. тов. . . .	25%
2)	Бакалейные	12
3)	Обувь	7
4)	Оружие и огнеприп. . .	6
5)	Железо скобян. тов. . .	4
6)	Табачные	4
7)	Рыболовн. ор. и тов. . .	3
8)	Москательные товары . .	1,5
9)	Посуда	1,0
10)	Одежда	0,5
11)	Прочие товары	0,3

Количество приобретаемых населением товаров колеблется в значительных пределах в зависимости от покупной его способности, которая в свою очередь зависит от удачности промыслов и от цен на продукты, даваемые охотой и рыболовством. Но потребность некоторых товаров, как-то, хлебопродуктов, соли, пороху, дроби и табаку, являющимися продуктами и предметами первой необходимости, сравнительно постоянна. По отдельным частям района нормальная потребность в этих товарах исчислена в нижеследующей таблице.

Торговые пункты.	Количество обслуживаемого населения.				Годовая нормальн. потребность в главных товарах (в пудах).				
	Русского.	Остяцкого	Самоед-ского.	ВСЕГО.	Хлебо-продуктов	Соли.	Табаку	Пороху.	Дроби и свинца.
С. Сургут . . .	1350	700	600	2650	31900	5525	265	60	240
С. Покур . . .	300	150	—	450	5700	2825	45	6	24
С. Локосово. . .	300	250	—	550	6700	2375	55	14	56
С. Юган	165	650	—	815	8810	463	815	25	100
С. Тундрино . .	725	380	150	1255	15450	3370	125,5	16	64
Дер. Кушникова .	580	300	60	940	11720	3165	94	6	24
По всему району .	3420	2430	810	6740	80280	17723	666	127	508

В таблице указано количество населения, обслуживаемое каждым торговым пунктом с делением этого населения по национальности. Превышение общего числа населения в этой таблице над количеством указанным в главе о населении на 293 человека об'ясняется тем, что в Сургутском районе производит закупки остяцкое население р.р. Казыма, Лямина и др., невходящее в район. Потребность в хлебопродуктах исчислена из расчета 84 пуда на русское и 60 пудов на инородческое хозяйство в 6 человек. Потребность в соли исчислена из расчета по 5 пудов на русское и по 3 пуда на остяцкое и самоедское хозяйство с добавлением количества, потребного на засолку вывозимой в соленом виде рыбы (по 12 фун. соли на 1 пуд идущей в засолку свежей рыбы). При этом принят в расчет вывоз рыбы средний за последние 3 года, который ниже нормального. При увеличении вывоза рыбы увеличится соответственно потребность в соли. Потребность в табаке исчислена из расчета по 24 ф. на хозяйство в год. При исчислении потребности в порохе принято, что один фунт пороха уходит на 60 добытых белок. Для тех частей района, где производится стрельба из ружей перелетной дичи, учтена потребность пороха для этой цели. Дробь вместе со свинцом идет в 4 раза более по весу, чем пороху.

Стоимость всех товаров, проданных местному населению в 1923—24 операционном году, при исчислении ее по местным продажным ценам, приближается к 350.000. Эта цифра на 90.000 руб. больше вышеуказанной стоимости вывозимого из района сырья. Эти 90.000 руб. население покупает на деньги, получаемые ввиде заработной платы по службе служащими и различным работам в административных, торговых и др. организациях и учреждениях.

Торговля в Сургутском районе производится в настоящее время только государственными, акционерными и кооперативными организациями. Имевшиеся в предыдущие годы незначительные частные торговые предприятия ликвидированы.

В первом полугодии 1924—25 операционного года на долю государственных и акционерных торговых предприятий пришлось около 62% оборота, а 38%—на долю кооперативных.

В нижеследующей таблице показано число торговых предприятий в каждом из торговых пунктов с делением их по характеру капитала, по состоянию на 2-ое полугодие 1923—24 операц. года.

Места торговли.	ИМЕЕТСЯ ТОРГОВЫХ ПРЕДПРИЯТИЙ.															Примечание.
	Государственных.			Акционерных.			Коммун.			Кооперативных.			ВСЕГО.			
	Разряды патентов.															
	3	4	Итого	3	4	Итого	3	4	Итого	3	4	Итого	3	4	Итого	
Г. Сургут с дерев.																Частных предприятий не имеется
Пилюгиной . .	—	1	1	1	1	2	2	—	2	2	1	3	5	3	8	
С. Покур . .	—	—	—	—	—	—	—	—	—	1	—	1	1	—	1	
С. Локосово . .	2	—	2	2	—	2	—	—	—	1	—	1	5	—	5	
С. Юган . . .	1	—	1	1	—	1	—	—	—	1	—	1	3	—	3	
С. Тундрино .	1		1	1	—	1	—	—	—	1	—	1	3	—	3	
Д. Кушникова .	—	—	—	—	—	—	—	—	—	1	—	1	1	—	1	
В разъезд по району	—	—	—	—	—	—	1	—	1	—	—	—	1	—	1	
Итого .	4	1	5	5	1	6	3	—	3	7	1	8	19	3	22	

В течение 2-х последних лет в районе наблюдается быстрый рост кооперации за счет сокращения государственной и акционерной торговли и полного вытеснения частной. Достигнув в первой половине 1924-1925 опер. года 38% общего оборота, оборот кооперативных организаций продолжает расти. Местные кооперативы имеются здесь во всех торговых пунктах. Свою торговлю Сургутский район ведет главным образом через Тобольск с Уральскими организациями, и только в восточной части района на ряду с Уральскими торговыми организациями оперирует и Сибирские. Местные кооперативы, расположенные западнее г. Сургута ведут свои операции исключительно с Тобольским «Северосоюзом», а Сургутский кооператив и расположенные восточнее его кооперативы,—как с Тобольском, так и с Томском.

Закупка рыбы в районе производится только кооперативами.

Большая часть торговых операций носит характер товарообмена. На деньги продается около 20% всего количества товаров, при чем только русскому населению, главным образом служащим. С туземным инородческим населением производятся исключительно товарообменные операции.

Торговля с инородческим населением, занимающимся охотой производится в большей ее части, на ярмарках.

Ярмарки происходят во всех населенных пунктах дважды в год зимою и весною по окончании промыслов.

Зимние ярмарки начинаются в конце декабря или в январе, а весенние или пред весенней распутицей, или сразу после нее. В Сургуте и Тундрине зимние ярмарки начинаются в начале января, а весенние перед распутицей. В довоенное время на эти ярмарки самоедами кроме пушнины вывозилось до 1000 пуд. и более белой рыбы, в настоящее время вывозится одна пушнина. В Югане зимние ярмарки начинаются также в конце декабря, в январе, а весенние—в конце июня—начале июля.

В дореволюционное время торговля с остяками и самоедами в пределах района находилась в руках определенных торговцев, являвшихся каждый в своем районе как бы монополистом. Туземное население, искусственно поддерживаемое ими в постоянном долгу, считало себя обязанным сдавать все привозимое сырье своим кредиторам.

Приезжие за товарами туземные промышленники останавливались в домах своих благодетелей и здесь обильно угощались. Торговцы охотно угощали их, зная в полной уверенности, что прибыль от привезенного ими сырья сторицей покроет расходы по угощению. В деле задабривания, вернее, расслабления инородцев не малую роль играла водка. Падкий на водку туземец, попробовав ее, забывал все. Кстати будет сказать, что 15% стоимости всех товаров, вывозимых в довоенное время остяками и самоедами из Сургута приходилось на водку.

Туземные промышленники еще до настоящего времени не вполне освоились с новым порядком вещей и, по привычке, идут в те торговые организации, где видят на службе в качестве приказчиков или переводчиков старых торговцев. Этим, отчасти, объясняется стремление оперирующих в районе в настоящее время различных торговых организаций привлечь на службу старых торговцев.

До текущего операционного года торговые операции держали на службе маклеров, на обязанности которых лежало ожидать на дорогах проезжающих туземцев и завлекать их в ту организацию, которая содержит маклера. Так как проезжающие туземцы попадали, обычно, в руки сразу нескольких маклеров, дело не обходилось без конфликтов и некоторого насилия. В настоящее время такой порядок завлечения туземцев воспрещен.

В Сургуте с текущего года воспрещено и угощение туземцев на дому. Это угощение производится в городской столовой за счет тех торговых организаций, у которых туземцы производят главные закупки товаров.

Значительная часть торговли в районе производится в кредит. На 1 февраля 1925 года задолженность населения торговым организациям исчислялась в сумме около 100.000 рублей. 55% этой суммы числится за остяками и самоедами, 30% за русским-рыбацким населением, а остальные 15% за служащими. Отпуск товаров в кредит туземному населению объясняется стремлением торговых организаций закрепить за собой, до некоторой степени, это население и на будущее время. Остяки и самоеды охотно идут на кредитование нередко и тогда, когда могут обойтись без него, так как считают, что отпуск товаров в долг свидетельствует о доверии к ним.

Русское население вынуждено было кредитоваться в течение последних лет вследствие неулова рыбы и низких цен на нее.

Что касается приемных цен на сырье, то о них можно сказать следующее: цены на белку высоки даже по сравнению с довоенным временем и вполне удовлетворяют промышленников. Что касается цен на другие виды пушнины, главным образом, на соболя, лисицу, горностая, колонка и медведя, то они не удовлетворяют промышленников, и последние нередко воздерживаются от продажи этих видов пушнины в ожидании повышения цен на них. Делать это они, обычно, имеют возможность, так как добыча белки покрывает несложные потребности туземца.

Цены на рыбу низки, спрос на нее мал. Это—самый больной и больной вопрос для местного многочисленного рыбацкого населения. Мороженая щука (головка) и язь принимались здесь в 1924-25 году по цене 1 р. 80 к. и ниже до 1 рубля за пуд, что при высоких ценах на привозные товары являются безусловно низкой ценой. Большую роль в снижении заработка рыбаков играет высокая цена на соль (от 80 коп. до 1 руб. за пуд). Что касается фактических продажных цен на привозные товары, то определить их нелегко, за исключением цен на те товары, на которые установлены предельные цены. Объясняется это тем, что как уже говорилось выше, 80% товаров сбывается при товарообмене. Все же можно, без боязни сделать большую ошибку, сказать, что в начале 1925 г. цены в Сургутском районе были в среднем на 25% выше Тобольских цен. В предшествующие годы эта разница была значительно больше.

Из области недостатков обслуживания торговыми организациями местного промыслового охотничьего населения следует отметить неналаженность снабжения района охотничьим оружием.

Если по количеству ввоз в район охотничьего оружия более или менее достаточен, то по качеству он оставляет желать много лучшего.

Привозимые в район ружья совершенно не отвечают местным условиям промысловой охоты, быстро ломаются или портятся.

В начале 1925 года в Сургуте образовалось охотничье-промысловое кооперативное товарищество, и надо надеяться, что оно, среди других больших, ответственных, но благодарных задач поставит вопрос о снабжении района оружием, отвечающим местным запросам, на первое место.

Сургутский сельсовет.

В состав Сургутского сельсовета входит районный центр г. Сургут с пристанью «Черный Мыс», пригород Белый Яр (ликвидированная пароходная пристань), деревни: Банная, Широково и Романовская половника и остяцкие юрты Усть-Юганские и Сайгатины,

Кроме того к Сургуту причислено остяцкое население рек Агана и Тром-Югана и 5 кочевых самоедских родов.

Площадь самого сельсовета—3340 кв. кл. (3,239 кв. в.).

Площадь бассейна р. Агана—21620 кв. кл., Тром-Югана 27780 кв. кл. и самоедских кочевий—66010 кв. кл.

Гор. Сургут основан в 1594 г. с целью покорения местных остяков, носивших название «Пегои Орды». До 1804 г. он являлся административным центром Сургутского края. С 1804 г. по 1866 г. Сургут числился за штатным городом, с 1886 г. по 1924 г. он являлся уездным городом и с начала 1924 г.—районным. В настоящее время поднят вопрос о переименовании его в село.

Основное население города состоит, в большой своей части из потомков казаков-завоевателей края. До 1881 г. из них составлялась

местная казачья команда. В том году она была упразднена, и казаки переименованы в мещан.

В городе имеются Районный Исполнительный Комитет, Райком РКП (б), Уполномоченный Окротдела ГПУ по Сургутскому и Александровскому районам, Милиция, Наряд 8—Сургутского и 9—Александровского участка, Следователь, Сельсовет, Почтовая контора со сберегательной кассой школа семилетка, больница с аптекой, Лесничество, Метеорологическая станция 2-го разряда, Народный дом Дом крестьянина, Библиотека-читальня, Столовая.

Торговые организации (в средине 1925 г.) существуют следующие: Кооператив, имеющий 2 магазина, Агентства: Северосоюза, Уралпосторга, НАТО и магазин Отдела Местного Хозяйства Райисполкома.

В конце декабря и в начале января м.с. в Сургуте бывает самоедско-остяцкая ярмарка. В настоящее время инородцами привозится на ярмарку только пушнина. В дореволюционное время ими привозилось кроме пушнины значительное количество рыбы звериных шкур. Количество пушнины, скупаемой в Сургуте за последние годы, достигает 110-125 тыс. беличьих единиц.

Закупают инородцы на Сургутской ярмарке, главным образом, хлеб, мануфактуру, оружие и огнеприпасы, табак, масло, чай и сахар.

Весной перед наступлением распутицы часть остяков выезжает в Сургут после весеннего охотничьего промысла вторично, и торговля вновь оживает.

Остальные населенные пункты, составляющие Сургутский сельсовет, расположены по берегам р. Оби. Сведения о них приведены в приложенной таблице 4-й.

Главные занятия местного населения—рыболовство, затем дровяные заготовки, скотоводство, извозный промысел и охота. Население Сургута кроме того получает заметный заработок от сдачи в наем квартир служащим местных учреждений.

Огородничество развито широко, огороды имеются почти у всех местных жителей. Сбор овощей, однако, не покрывает полностью всех местных потребностей.

Сбор кедровых орехов производится в пределах сельсовета в незначительных размерах. На этот промысел местное население выезжает в соседние сельсоветы Локосовский и Тундрянский.

Река Аган протекает на протяжении 290 кил. не считая изгибов: она впадает в Трем-Юган на 70 кил. выше его устья. Общее направление течения реки с северо-востока на юго-запад. По левую сторону от реки тянется сплошной материк, отделенный от реки полосою болот, шириною от 5 до 25 кил. По правую сторону расположены бора: лес здесь преимущественно сосновый, реже лиственный, кедровый, березовый и еловый.

Население реки Агана исключительно остяцкое. Здесь числится 38 хозяйств в 18 населенных пунктах. Число жителей точно не учтено, но без большой ошибки оно может быть исчислено в следующих цифрах: мужчин 95, женщин 88, а всего 183. Местные остяки составляют два рода: «Верхне» и «Нижне-Аганский».

Осень и зиму население Агана проживает в бревенчатых юртах, расположенных в сосновых борах близь оленьих пастбищ. Весну и лето оно живет при р. Агане в летних бревенчатых юртах. По сравнению со своими соседями Трем-Юганскими остяками местные остяки живут чисто.

Главные занятия Аганских остяков рыболовство и охота. В дореволюционное время рыболовство имело для них большое значение, чем охота; в настоящее время соотношение обратное.

Рыбу промышляют круглый год по всей реке, но главный промысел ее производится при устье реки на неводном песке Неулисей в варовую пору, когда язь идет из соров.

Летом добытую рыбу сушат в запас и на продажу. Сушеной рыбы в довоенное время выходило отсюда до 2500 пуд. Выход мороженой и соленой рыбы был значительно меньше, чем сухой.

Главным об'ездом охотничьего промысла, особенно за последние 3 г., является белка. Добыча ее производится по обеим сторонам реки Агана, по р. Ват-Егану и на Пуровском материке. Нормальной добычей можно считать 200 шт. на ружье. В течение последних лет добыча белки была раза в два выше средней.

Лисиц добывают от 2 до 10 на хозяйство слопцами и сторожевыми луками. Лисят вынимать не принято.

Такое же количество добывается и выдр.

Медведей и россамах убивают случайно при охоте на других зверей.

Утка почти не добывается. Лебеди в значительном количестве ловятся при помощи собак во время линяния; лебяжьи шкуры употребляются на одежду.

Тетерева и глухари добываются слопцами по 50—200 шт. на хозяйство. Особенно много добывается их в низовьях рек. Добытая таким образом пернатая дичь идет на нужды своих хозяйств.

Имеет значение сбор брусники, которой собирается по 4—5 пуд. на человека.

Сбор кедровых орехов производится в низовьях р. Агана. В урожайные годы здесь собирают до 1000 пуд. ореха и более.

Все Аганские остяки-оленеводы. Всех оленей здесь 450 в среднем по 12 на 1 хозяйство.

Р. Тром-Юган или Тором-Яун течет на протяжении 350 ккл., не считая изгибов, и впадает в р. Обь на 12 верст выше гор. Сургута.

По р. Тром-Югану больших и ценных лесных массивов нет. Вдоль нее тянутся незначительные лесные опушки, за которыми в отдельных случаях слудуют сосновые бора до 3 кил. ширины. В общем местность по р. Тром-Югану представляет из себя тундру с сопками чистыми и лесными. Поверхность волнистая, холмистая со множеством озер.

Население Тром-Югана исключительно остяцкое, здесь насчитывается 55 хозяйств в 25 населенных пунктах. Точных сведений о населении также, как и по р. Агану нет, но оно может быть, без большой ошибки, исчислено в следующих цифрах: мужчин 137 женщин 128 всего 265 человек.

Как Агентские остяки, Тром-Юганские все оленеводы. Оленей здесь насчитывается до 1000 голов, по 18 в среднем на 1 хозяйство. Зимние юрты ставятся в зависимости от обилия корма, необходимого для оленей, в борах. Весну и лето население проводит по р. Тром-Югану в берестяных чумах.

Род занятий у Тром-Юганских остяков в большей своей части тождественен с Аганским. Рыбу на продажу вывозят, главным образом, в мороженом виде. Промысел белки производится вдали от юрт —в Аганском, Пуровском, Надымском и Казымском материках. Добыча белки несколько ниже, чем в Агане. Здесь было широко распространено вскар-

мливание лисят в неволе: луки и слопцы из лисиц почти не употребляются. Выдр, медведей, россамах здесь добывают мало.

Водяную птицу не промышляют. Боровую промышляют в незначительном размере.

Бруснику и кедровые орехи не собирают за отсутствием удобных мест.

Самоеды, входящие в состав Сургутского района, составляют 5 родов, так называемых: «Лесных самоедов— Пян-Хазово», а именно, роды-Вей-васеда в числе 2, Выла, Нуши и Пяк—по одному. Роды Нейваседа живут по р. Пуру и р. Часальке (приток р. Таза), род Пяк и Выла по этим же рекам и по верховьям р. Надыма и Лямина. Род Нуши кочует по р Кавак и Вар-Яун. Здесь же кочуют некоторые из рода Пяк. В родах Нейваседа—25 охотников, в роде Выла—16, роде Пяк—83 и Нуши—25, а всего—209 охотников. Точных сведений о числе всего самоедского населения нет. Приблизительно оно может быть определено в 750 человек, из которых мужчин 380, женщин 370.

Все самоеды оленеводы: оленеводство играет в их быту огромную роль, определяя зажиточность хозяйств и степень успешности их в промыслах. Оленей самоеды держат в значительно большем количестве, чем остяки. Общее количество оленей здесь может быть определено в 5000 голов. В этом случае в среднем на охотника придется 45 голов оленей: у отдельных зажиточных хозяев оно доходит до 500 голов.

Главное занятие местных самоедов—охота. Главный объект охоты, особенно за последнее время,—белка. В прошлом добыча белки здесь была, по сравнению с добычей остяков, не велика. В течение последних лет обилие белки и высокая цена на нее заставило самоедов более серьезно заняться охотой на белку. В течение последних 2-х лет ее добыто здесь не менее 600 шт. на 1 хозяйство. Из других зверей здесь добывается песец выдра и лисица (преимущественно кормленка). Встречается медведь и россомаха.

Водяную птицу самоеды почти не промышляют. Боровую птицу добывают для надобности своих хозяйств (тетеревов, глухарей и особенно курапаток).

Рыболовство здесь также широко распространено. В довоенное время самоедами вывозилось в Сургут значительное количество (до 1000 пуд.) белой рыбы. В настоящее время вывоз рыбы считается невыгодным и не производится. Рыба ловится лишь для собственного питания.

Локосовский Сельсовет.

Локосовский Сельсовет занимает восточную часть района. В состав его входит долина р. Оби от юрт Курлакиных до юрт Голец, бассейн р. Кул-Егана и площадь, прилегающая к р. Ватинскому-Егану с его притоками.

Площадь сельсовета—18000 кв. кил. (16866 кв. вер.), из которых 3000 кв. кил. приходится на долину р. Оби.

С севера и юга с долиной граничат лесные массивы. Последние тянутся полосами с востока на запад шириною до 20 кил. Южный массив богат ценными и удобными для эксплоатации кедровыми насаждениями. За лесными массивами далее от р. Оби следуют болота или гари конца 60 годов прошлого столетия, на месте которых возобновляется преимущественно береза.

Население сельсоветов сосредоточено в долине р. Оби, по самой реке и по многим смежным протокам. Вне долины р. Оби живет лишь

3 семейства: 2 по р. Кул-Егану и 1—по Покурскому-Егану. Подробные данные о населенных пунктах изложены в приложенной таблице 4.

За последние десятки лет наблюдается усиленное заселение сельсовета русскими. В 1900 г. здесь было русских хозяйств 41, остяцких 49. в настоящее время первых 126, вторых 55. Следовательно. число остяцких хозяйств изменилось очень мало, а число русских возросло более чем в 3 раза. Деревни В. и Н.-Мысовая и выселок Пасол образовались в течении последнего десятка лет. Наблюдается процесс вытеснения остяцкого населения русским.

Административный центр сельсовета—с. Локосово. В нем находятся: сельская школа, фельдшерский пункт, пароходная пристань.

Большим населенным пунктом является с. Покур; в нем находятся школа и пароходная пристань.

Главное занятие местного населения, как русского так и остяцкого, рыбная ловля, затем охота, заготовка пароходских дров и скотоводство. Рыбной ловлей занимается здесь все население, за исключением немногочисленных служащих. В дореволюционное время доход от рыбной ловли превосходил доходность от всех прочих занятий, почему упадок рыболовного промысла чувствуется в настоящее время местным населением особенно болезненно. Заготовка пароходских дров имела для русского населения также очень большое значение, особенно в с. Покур. которое образовалось и выросло при пароходской пристани преимущественно из поселившихся здесь дроворубов.

Охота в дореволюционное время играла здесь второстепенное значение. Русское население охотилось преимущественно на лисиц, а остяцкое кроме того и на белку и др. зверей.

Условия для скотоводства в сельсовете особенно благоприятны. Лошадей, коров и овец здесь держат как русские, так и остяки в количестве большем, чем в других сельсоветах. В русских населенных пунктах разводят в небольшом количестве свиней.

Огородничество развито в Локосовском сельсовете сильнее, чем во всех других сельсоветах района. Условия для огородничества здесь также благоприятнее, чем в др. сельсоветах. т. к. площадь его защищена от северных ветров полосой лесов.

На площади сельсовета имеется ряд хороших кедровников. которые в годы урожая дают до 5000 пуд. кедровых орехов.

Торговыми центрами сельсовета являются с. Локосово и Покур. В обоих из них имеются местные кооперативы, кроме того в с. Локосово находятся отделения Североссоюза, Уралгосторга и «Сибгосторга». Село Локосово ведет торговые операции не только с населением своего сельсовета. но также и с частью остяков р.р. Агана и Трог-Югана.

Юганский сельсовет.

Юганский сельсовет расположен на левом берегу р. Оби на юго-восток от гор. Сургута. Он охватывает бассейн р. Б.-Югана с притоками. Площадь его равна приблизительно 25000 кв. кил. (22000 кв. вер.).

Река Б.-Юган течет с юга на север на протяжении слишком 530 кил. (более 500 вер.), считая по прямому направлению. Вытекает р. Б.-Юган из большого болота, из которого берут свое начало р. Демьянка, Салым, Балык и Вас-Юган (последний Томской губ.). Впадает он в протоку р. Оби—Юганскую-Обь почти против гор. Сургута. На 90 кил. (85 вер.) выше устья р. Б.-Югана в него впадает большой приток—р. Малый-

Юган протяжением 300 кил. (280 вер.); кроме того в нее впадает более 30 менее значительных притоков. Юганский край называли ранее Югорским и, по мнению многих ученых, он даже дал название Югорской земле, привлекавшей к себе с XI века русских людей своими сказочными пушными богатствами.

Три четверти Юганского края занято большими болотами или чистыми, или покрытыми корявой сосной; остальная площадь лесная, но хороших лесов здесь мало. Большие пожары сороковых и шестидесятых годов прошлого столетия и менее значительные, но многочисленные—текущего столетия уничтожили большую часть лесов бассейна. Площадь хороших сосновых и кедровых уцелевших лесов не превышает 30000 гект. (27500 дес.). По гарям возобновляется преимущественно лиственные породы (береза и осина), значительно реже—хвойные.

Климат в бассейне р. Югана значительно мягче, чем на противоположном правом берегу р. Оби, почему и растительность здесь богаче. Опытами, произведенными местным священником в 50-х и 60-х г.г. прошлого столетия, доказано, что здесь можно успешно заниматься земледелием.

В Юганском сельсовете 42 населенных пункта; 28 из них расположены по берегам р. Б.-Югана, 9—по берегам р. М.-Югана и остальные 5—в долине р. Оби—по Юганской Оби и др. протокам.

Административный центр—с. Юган расположен по р. Б.-Югану в 10 кил. выше его устья и в 50 кил. по зимнему пути и в 60—по летнему от гор. Сургута. Здесь находится сельсовет и фельдшерский пункт. Летом сообщение с гор. Сургутом производится по протоке Полой, соединяющей Б. и Юганскую Обь. Когда в малую воду пр. Полой пересыхает, попасть из Сургута в с. Юган можно только объехав Сургутский остров, проделав на лодке не менее 125 кил. От самых южных юрт сельсовета до самых северных—450 кил. по зимнему пути и не менее 800 по летнему.

Село Юган населено исключительно русскими; последние живут также в юртах Немчиновых вместе с остяками. Остальные 40 населенных пунктов заселены исключительно остяками. Указанные выше пункты—зимние юрты. В них остяки проводят 2 зимних средних месяца—с половины декабря до половины февраля и периоды весенней и осенней распутицы. В конце весны остяки верхнего и среднего течений реки Б. Югана, а также со всего Малого-Югана спускаются со всеми своими семействами на лодках в низовья р. Б.-Югана, на р. Обь и близлежащие притоки последней для рыбной ловли.

Здесь они живут во временных берестяных юртах. В земние юрты возвращаются осенью. Первым зимним путем выезжают, часто со всеми своими семействами, на охотничьи промыслы в сохранившиеся леса своего бассейна, а также в отдаленные на р.р. Балык, Салым, Демьянку и даже за нее на водораздел между нею и р.р. Туртасом и Тарой. С охотничьего промысла возвращаются последним зимним путем.

Остяцкое население бассейна р. Югана разделяются на 4 рода. Население каждого рода собирается на решение своих дел в определенных местах, а именно: 1) остяки р. М. Югана собираются в юртах Мохтиковых, 2) остяки, живущие по Б. Югану от юрт Заремкиных до юрт Усановых,—в юртах Тайлаковых; 3) от юрт Тагуровых до юрт Рыскиных—в юртах Каюковых; 4) от юрт Четоевых до юрт Сарматурен—в юртах Угутских. Низовое население собирается в с. Югане.

Ежегодно с 21 июня по 20 июля по новому стилю, проездом на рыбную ловлю, остяки всего бассейна собираются в сел. Югане, где в это время происходит торг и решаются общие дела.

Общее количество населения в сельсовете 893 чел. из них русских 161 в 29 хозяйствах, остяков 732 в 184 хозяйствах.

Главное занятие остяцкого населения охота. Главный объект охотничьего промысла—белка. Добывают ее здесь в среднем до 80.000 шт. в год; в благоприятные годы количество ее превышает 100.000 шт. Количество белки не постоянно; лет 5—7 оно значительно, а затем на 2—3 года оно резко падает: белка перекочевывает, обычно, на север. В течение последних 2 лет здесь наблюдается малое количество белки, и добыча ее не превышает 30—40 тысяч шт. в год.

В прошлом и еще в начале текущего столетия в промысле Юганских остяков играли большую роль соболя, лоси и дикие олени. Но соболь, вследствии лесных пожаров и настойчивых преследований исчез почти совершенно, а лоси и олени стали редки. За последние годы здесь убивается соболей, лосей и оленей всего по нескольку десятков в год, и то преимущественно в бассейне реки Демьянки и за ней.

Лисицы и горностаи добываются в незначительном числе в низовьях р. Б. Югана

Количество зайцев крайне переменно; их то очень много, то они исчезают совершенно.

Медведей убивается по 15—20 в год.

Выдра стала также редкостью.

Колонки добываются черканами при ловле белки в количестве нескольких сот в год.

Боровой перелет дичи: тетеревов, глухарей и рябчиков, а также куропаток много. Их ловят слопцами и силками, в общем до 200 и более штук в год на хозяйство для собственного пропитания.

Уток, а весной гусей здесь бывает много, но бьют их остяки мало.

Рыболовством население Юганского сельсовета занимается, главным образом, для удовлетворения потребности в рыбе своих личных хозяйств для чего, как говорилось выше, оно ежегодно летом спускается в низовья р. Б. Югана и ближайшие притоки р. Оби.

В предвоенное время все же вывозилось отсюда рыбы, преимущественно в мороженном сушеном виде, до 1000 пуд. В настоящее время вывозится на рынок через Сургутское Потребобщество не более 1000 пуд. рыбы.

Продукты охоты и рыбной ловли население сбывает, главным образом, в с. Югане, а также поднимающимся вверх по реке торговым. значительно меньше торговля ведется с городом Сургутом.

В селе Югане в настоящее время оперируют следующие торговые организации: Северосоюз, Уралгосторг и образовавшийся в начале 1925 г. местный кооператив.

Скотоводство большой роли здесь не играет, овец и свиней совсем не держат, коров и лошадей держат лишь в очень небольшом числе в долине р. Оби и низовьях р. Б. Югана до юрт Утиских. Начиная с этих юрт держат для передвижения оленей.

Олени играют в жизни охотника промышленника очень большую роль, т. к. успешность промысла очень сильно зависит от передвижения. Но олени держат здесь немного, от 1 до 10 на хозяйство, покупая их

у северных соседей. Ведутся здесь олени плохо, т. к. нет удобных пастбищ, а кроме того привыкшие к простору и прохладе тундр северные олени не вносят условий чисто лесной местности, сильно страдают от комаров, гибнут или разбегаются. Оленей здесь по последней регистрации 274 в 83 хозяйствах.

Дороги здесь узкие ездят по ним на собачьих нартах, запрежденных одним оленем.

Остяки держат много собак, оказывающих им значительную помощь на охоте, хотя остяк может обходиться без них во многих таких случаях, когда русский промышленник оказывается безпомощным.

Бассейн р. Югана, наравне с бассейном р. Вах, по справедливости считался ранее экономической опорой Сургутского края. В настоящее время богатства Югана значительно уменьшились, но все же не настолько, чтобы считать его бедным. При появлении белок в нормальном количестве он безусловно, выдвинется на видное место.

Несмотря на сравнительные богатства края, местное население живет крайне неврачно, значительно хуже Аганских остяков. Юрты маленькие, грязные. На все остяцкое население одна баня. Самовары-редкость. Произведенное только, что обследование показало, что за последние 135 лет количество остяков не только не увеличилось, но уменьшилось на 19% (см. график, приложений в конце). Особенно сильно вымирание остяков происходит за последние 10 лет. В 1924 г. здесь вымерло от тифа и малярии 126 человек, что составляет 15% остяцкого населения. Эпидемия была занесена весной из р. Балыка и захватила верхнее и среднее течение р. Югана. Вымерли целые семейства. Население охваченной эпидемией части с'езда на охотничий промысел не выезжало, почему без помощи обойтись не сможет.

Главный бич среди здешних остяков тиф и оспа. К медицинской помощи местные остяки не привыкли или боятся ее, или не доверяют ей, предпочитая обращаться к своим шаманам. Вера в последних вообще еще велика. Жертвоприношения и моления языческим богам имеют широкое распространение, хотя остяки и числятся официально христианами.

Грамотных среди местных остяков нет вовсе. Школьное здание есть в с. Югане, но школа в настоящее время не функционирует.

Немногочисленное русское население сельсовета живет, главным образом, службой в административных и торговых организациях, а также занимается рыбной ловлей, скотоводством и охотой.

Тундринский сельсовет.

В состав Тундринского сельсовета входит долина р. Оби от деревни Пилюгиной до деревни В.-Ламиной включительно и бассейны р. Нима и Балыка. Общая площадь сельсовета—21050 кв. кил., из которых—3410 приходится на Обскую часть, 13660—на Нимскую и 3980—на Балыкскую. На всем протяжении сельсовета р. Обь течет двумя руслами: Большой и Юганской Обью. Южнее Юганской Оби течет протока Рен-Еган.

По левую сторону протоки Рен-Еган тянется материк шириною в 7—8 кил. Большая часть этого материка занята строевым плодоносящим кедром. В остальной части растет береза, ель и пихта. Пространство между большой и Юганской Обью представляет сосновое место, по которому разбросано 13 значительных лесных островов. Острова эти, бывшие лучшим местом сбора кедровых орехов, наполовину выгорели в конце 60-х годов прошлого столетия. На сохранившихся от пожара местах произрастает сырой кедр.

По правому-северному берегу р. Оби тянятся в 1—10 кил. от реки материк строевого соснового леса. Ширина материка не превышает 10 километров.

Река Балык течет на протяжении 120 кил. и впадает в Юганскую Обь на 5 кил. выше дер. Шилюгиной. В 20 кил. выше своего устья р. Балык принимает в себя значительный приток—Малый-Балык.

Остяцкое население, живущее по протоке Рен-Еган: по Юганской Оби и между Вольтой и Юганской Обью тесно связано с населением бассейна р. Балыка общностью экономических интересов (совместное пользование рыболовными, кедровыми и охотничьими угодьями), и обе эти группы известны под общим названием «Балыкских Остяков».

Население долины р. Оби и бассейна р. Балык живет в 22 населенных пунктах, из которых 7 русских, 14 остяцких и 1 смешанное.

Главное занятие местного населения, как русского, так и остяцкого, рыболовство. В среднем каждое хозяйство выбрасывало в довоенное время на рынок до 50 пуд. чухой рыбы и до 100 пудов мороженной а нормальный выход рыбы в перево[illegible] мороженную определяется в 25000 пуд.

Охота для Балыкских остяков играла в довоенное время второстепенное значение. Главным об'ектом охоты была белка, которой добывалось до 4000 шт. в год, затем дикий олень, ставший за последнее время редким. Кроме того здесь промышляют лисицу, а в годы обилия зайцев и их. Лисицу промышляют сторожевыми луками, а прежде их много скармливали в неволе.

Зайцев ловили слопцами до 50 шт. на промышленника.

Русское население охотилось главным образом на лисицу и лишь за последние годы стали уделять большое внимание белке.

Значительный заработок в годы урожая кедровых орехов местное население получает от сбора их. В среднем на хозяйство собирается от 15 до 50 пуд., при чем используется лишь незначительная, самая удобная для сбора часть кедровников.

Имеет значение в бюджете местного населения скотоводство. Все Балыкские остяки-лошадные, за исключением юрт Нечевых, где лошадей нет. Коров однако, держат лишь в отдельных остяцких хозяйствах, а овец и свиней совсем не держат. Нет и оленей.

Огородничество в сельсовете развито слабее: чем в восточных сельсоветах вследствие недостатка удобных мест.

В течение последнего десятка лет число Балыкских остяков значительно уменьшилось вследствие имевших здесь место больших эпидемий. Особенно большая эпидемия была в 23—24 году. За последнее время вымерло отдельные юрты полностью (Куто-Пуюльские, Н.-Салтыковы и Каркатевы.

Балыкские остяки многое в быту переняли у соседей-русских, чем резкое отличаются от соседей—Юганских остяков.

Река Нюм течет на протяжении 300 кил., не считая изгибов. Она принимает 11 значительных притоков, образующих густую сеть, орошающую бассейн.

Сплошных и ценных лесов по р. Нюму нет. Среди болот разбросаны отдельные гривы и острова соснового леса.

Бассейн р. Нюма населен исключительно остяками. Здесь числится 47 хозяйств с числом жителей 192. из которых мужчин. 101, женщин 91. Все местные остяки оленеводы. Оленей здесь держат значительно

больше, чем остяки прочих мест Сургутского района. Всего оленей здесь 1138, т.-е. в среднем по 23 шт. на хозяйство. В отдельных хозяйствах число оленей доходит до 65. Поэтому выбор мест для юрт зависит целиком от удобных пастбищ. Зимние бревенчатые юрты расположены в борах при притоках р. Нима или на некотором расстоянии от них. Летом население проживает в особых юртах, бревенчатых на притоках р. Нима.

Главное занятие Нимских остяков охота.

Промышляют, главным образом, в бассейне р. Нима; а в текущем году на Нуровском материке. Главный об'ект охотничьего промысла — белка. В среднем ее добывается до 200 шт. на ружье. Добыча последних 2 лет была больше средней раза в два. Лисиц и выдр. добывают сторожевым луком по 1—3 на хозяйство, Лисиц прежде вскармливали в значительном количестве в неволе. Нимские остяки выезжают в бассейн реки Салыма на охоту на лося и оленя. В годы недостатка белки в северных лесах, они охотятся здесь и на белку.

Для своего питания добывается слопцами боровая дичь.

Рыболовство играет для Нимских остяков второстепенную роль. Невод не в употреблении. Добыча производится мордами.

Вывоз рыбы незначителен.

Сбор кедровых орехов не производится.

Собирается брусника до 10 пуд. на семейство.

Нимские остяки живут чище и богаче Аганских и Тром-Юганских. В течение последних 8 лет число Нимских остяков значительно уменьшилось, вследствие имевших здесь место эпидемий.

Сытоминский сельсовет.

Сытоминский сельсовет занимает западную часть Сургутского района, граница на западе с Самаровским и Березовским районами. В состав сельсовета входит долина р. Оби от дер. Н.-Ляминой до западной границы, бассейн р. Салыма и нижняя часть бассейна р. Лямина.

Река Салым течет на протяжении слишком 200 кил. не считая изгибов. На 20 кил выше его устья слева в него впадает большой приток р. М.- Салым протяжением 70 кил.

Река Лямин берет свое начало в пределах Березовского района.

В пределах Сытоминского сельсовета она течет на протяжении 150 кил.

К долине р. Оби с севера примыкает материк соснового леса шириною до 8 кил. С [illegible] к ней примыкает возвышенный материк шириною до 10 кил. с островами кедрового и молодого березового леса. Сохранились от пожаров только леса при устьях реки, да на отдельных островах. Большая часть хороших лесов выгорела. Последний, представлявший [illegible] материк, [illegible] Маклоковой избушки до юрт Аляминых, выгорел в 1920 г. По старым горям возобновляется [illegible] березы реже кедра. Сохранившиеся от пожара [illegible] между р. Б. и М. Салымом служит в настоящее время местом главной охоты не только для Салымских остяков, но и для части Юганских и Нимских.

Население сельсовета живет в 18 населенных пунктах, из которых 12 расположено в долине р. Оби и 6—по р. Салыму и вблизи него. В долине Оби население смешанное—русское и остяцкое; в р. Салыме— [illegible] Аларские Киндосовы и

Сорровские, хотя и находятся на территории Сургутского района, входят в состав Демьянского и Самаровского. Юрты Сивохрепские экономически тяготеют к Сургутскому району, и население последних неоднократно возбуждало вопрос о причислении их в состав Сургутского уезда, а теперь района: Кроме того на р. Лямине живет один остяк да по р. р. Балинской и Сахалинской кочуе. 11 самоедских семейств следующих родов: Нях—2, Выла—3, Ничу—4, Венго—2. Число самоедов точно не учтено. Примерно оно может быть определено в следующих цифрах мужчин—30, женщин 27, всего 57. Местные самоеды ведут образ жизни тождественный, со входящими в Сургутский сельсовет и уже описанными.

Главное занятие местного населения, как русского так и остяцкого, рыбная ловля. Рыба ловится как в р. Оби и ее притоках, так и богатой по р. Салыме. Особенно большое значение рыболовство имеет для обского населения и для остяков низовьев р. Салыма. Рыба ловится неводами: ловцы объединяются в артели от 4 до 6 чел. Кроме того рыба ловится мордами.

Рыбы вывозится отсюда в количестве до 15000 п. Вывоз происходит как в мороженном, так и в сушеном виде.

Охота имеет также большое значение для местного населения, особенно живущего в среднем течении р. Салыма Последнее охотится на белку, лося, оленя, соболя и зайца. Белки в общем добывают немного, до 8000 шт. в среднем в год на весь сельсовет. В начале текущего столетия охота на соболя, лосей и оленей играла здесь большую роль. Соболей добывалось здесь 150—200 шт., лося до 200 шт. оленя до 100 шт; в год. В течение последних 2 десятилет. количество этих зверей резко уменьшилось, и выход их не превышает за последние 10 лет соболя 20—30 шт. лося 60 шт. и оленя 40 шт. в год. В низовьях р. Салыма и в долине р. Оби имеет значение охота на лисиц; последние кроме того в значительном количестве вскармливались до самого последнего времени в неволе как русским; так и остяцким населением. Число вскармливающих лисят в отдельных случаях превышало 100 шт. в одном хозяйстве (д. Кушникова).

Водяную птицу бьют лишь русские. Боровую птицу добывают для надобностей своих хозяйств слопцами и ямами.

Скотоводство развито также, как и в соседнем Тундренском сельсовете. Все остяки безоленные, по замал им исключением, держат лошадей.

В годы урожаев кедровых орехов, последних собирается здесь до 5000 пуд.

Огородничеством русское население занимается, но в меньшем размере, чем в восточных сельсоветах вследствие недостатка удобных мест.

ПРИЛОЖЕНИЯ

к описанию Сургутского района

Тобольского округа.

Приложение 1 с.

СВЕДЕНИЕ

о площадях сельсоветов Сургутского района и отдельных частей их.

Название сельсоветов и их частей.	ПЛОЩАДЬ.				
	В квадр. километр.	В квадр. верстах	В гектар	В десятинах.	В % к итогу по району.
Локосовский с/с.					
Обская часть . . .	13660	12000	1366000	1250000	6,58
Кул-Еганская часть . .	6830	6000	683000	625000	3,29
Всего по с/с	20490	18000	2049000	1875000	9,87
Сургутский с/с.					
Обская часть . . .	3340	2940	334000	306000	1,61
Аганская часть . . .	21620	19000	2162000	1979000	10,41
Тром-Юганская часть . .	27880	24500	2788000	2551000	13,43
Кочевий самоедов . .	66010	58000	6601000	6090000	31,79
Всего по с/с	118850	101440	11885000	10926000	57,24
Юганский с/с.—весь . .	25040	22000	2504000	2292000	12,06
Тундринский с/с.					
Обская часть . . .	3410	3000	341000	312000	1,64
Нимская часть . . .	13660	12000	1360000	1250000	6,58
Балыкская часть . . .	3980	3500	398000	365000	1,92
Всего по с/с	21050	18500	2105000	1927000	10,14
Сытоминский с/с.					
Обская часть . . .	2840	2500	284000	260000	1,37
Салымская часть . . .	13660	12000	1366000	1250000	6,58
Лямпинская часть . . .	5690	5000	569000	521000	2,74
Всего по с/с	22190	19500	2219000	2031000	10,69
Всего по району	207620	182440	20762000	19051000	100,00

Приложение 2-е.

СВЕДЕНИЕ

о доступности главных рек Сургутского района для движения пароходов и каюков.

№№ по порядку.	Название рек.	Общее протяжение реки в районе (не считая изгиб.).		ДВИЖЕНИЕ ВОЗМОЖНО					
				На пароходе.				На каюке	
				Период года, когда движение возможно.	До какого пункта возможно движение.	Протяжение от устья.		До какого пункта возможно движение.	Протяжение от устья.
		Километ.	Верст.			Километ.	Верст.		Километ. Верст.
1	Обь . . .	438	410	Вся навигац.	На всем протяжении в районе.	438	410	На всем протяжении в районе.	438 410
2	Юган . .	555	520	Весна.	Юрты Каюковы	192	180	Юр Ларломкины	427 400
3	Ром-Юган	459	430	Весна.	р. Няганка-еган	305	285	Вершина.	459 430
4	Аямин . .	373	350	Вся навигац.	Слияние вершин.	341	320	Слияние вершин.	341 320
5	Аган . .	293	275	Вся навигац.	Юр. Шуглан-еган-пугол	196	184	Вершина	293 275
6	Салым . .	213	200	Весна	Вершина.	213	200	„	213 200
7	Пим . . .	320	300	недо ступен.	—	—		„	320 300
8	Кул-еган .	181	170	недо ступен.	—	—		„	181 170
9	Балык . .	128	120	недо ступен.	—	—		Юр. Салтыковы З.	85 80

Приложение 3-е.

ПЛОЩАДИ ЛЕСНЫХ ДАЧ

Сургутского лесничества, находящихся в пределах Сургутского района, Тобольского округа.

№ по порядку.	Название дач.	ЛЕСНАЯ ПЛОЩАДЬ.			
		Общая.		Удобная.	
		В гектарах.	В десятинах.	В гектарах.	В десятинах
1	Аганско-Колик-еганский материк	1092500	1000000	491600	450000
2	Аганские правобереж. бора .	1092500	1000000	54630	50000
3	Бассейн р. Тром-Юган . . .	2403500	2200000	327800	300000
4	,, р. Нима	764800	700000	163900	150000
5	,, р. Лямина	382400	350000	196700	180000
6	,, р. Салыма	819400	750000	300460	275000
7	,, р. Балыка	273100	250000	163900	150000
8	,, р. Югана	2403500	2200000	874000	800000
9	Покурско-Ларинский . . .	84803	77616	41086	37615
10	Вах-Аганско-Обской материк .	655500	600000	273100	250000
11	Сургутский материк	185700	170000	109250	100000
12	Кушнаковский материк . . .	43700	40000	21850	20000
13	Покур-Неньковский материк .	109250	100000	43700	40000
14	Юган-Салымский-Обской материк	327860	300000	109250	100000
15	Острова между Большой и [illegible] . .	272870	249782	20483	18927
	ВСЕГО . . .	10911123	9987198	3191909	2921542

Приложение 4-е.

Сведения

о населенных пунктах и о населении

Сургутского района

по данным начала 1925 г.

№ пункт по порядку	Род пункта (село, деревня, выселок, зимние юрты и т. п.)	Официальное название пункта	Местное и инородческое название пункта	На какой реке находится пункт	На каком берегу реки — правом, левом, сколько вер. от р.	Расстояние от пункта до Сург. Зимой	до Сург. Летом	до сельсов. Зимой	до сельсов. Летом	Число хозяйств в пункте: Русских	Остяцких	Прочих	Всего
		Локосовский сельсовет.											
1	Высел.	Насол		Ир. П[illegible]	л.	200	200	95	95	9	—		9
2	Юрты.	Антон. Курлак.		„	л.	187	187	82	82		1	—	1
3	Высел.	Ратинские	Вач	р. Обь	л.	190	190	85	85	17	—		17
4	„	Ив. Кошкаровы		„	л.	180	180	75	75	2			2
5а	Юр. зим	Комаровы		пр. Комаров	л. 3	172	172	67	67	—	6		6
5б	Юр. лет.	„		пр. Кирьяс	л. 1								
6	Высел.	Кирьяс		пр. Кирьяс	л.	172	172	67	67	2	—		2
7	Юрты.	Ефр. Кинямкин		р. Кул-Еган	л.	350	370	245	265	—	1	—	1
8	„	Ильи Ачимова		р. Кул-Еган	л.	310	330	205	225	—	1		1
9	Село.	Покур		пр. Покурск.	л.	160	160	55	55	11	—	—	11
10	Юрты.	Покурские		р. Покур-Еган	п.	200	217	105	120	—	1	—	1
11а	Юр. зим	Лисмоновы		р. Обь	л. 1	118	150	43	43		1		1
11б	Юр. лет.	„											
12	Юрты.	Урьевы			п.	135	135	30	20	—	11	—	11
13а	Юр. зим	Ивашкины		„	л. 1	135	135	30	30		13	—	13
13б	Юрты.	„		пр. Ив[illegible]	л.								
14	Деревн.	В.-Мысовая		р. Обь	л.	125	125	20	20	8	—		8
15	Юрты.	Лобановы		„	л. 1	117	117	12	12		3	—	3
16	Село.	Локосово		„	л. 1	105	105	—	—	39	—	—	39
17	Юрты.	Лохнины	[illegible]	р. П[illegible]	п.	95	95	10	10	—	2	—	2
18	„	Мишкины		„	л.	80	80	20	20		2	—	2
19	„	Бардаковы		пр. П[illegible]	л.	85	85	20	20		1	—	1
20	Деревн.	Н.-Мысовая		р. Обь	л.	80	80	25	25	5	—	—	5
21	Юрты.	Пеньковы		пр. Пеньков.	п.	70	70	35	35	—	3		3
22	„	Качеговы		пр. Пок[illegible]ие	л.	60	60	45	45		3	—	3
23	„	Голец		р. Тром-Еган	л.	55	55	50	50	—	2	—	2
24	„	Путалины		„	л.	50	50	55	55	—	1	—	1
				Итого						126	55		181
		Сургутский сельсовет.											
1	Юрты.	Усть-Юганские		р. Обь	л. 20	40	50	48	50	3	4	—	7
2	Деревн.	Широкова		„	л.	30	35	30	30	12	2		14
3	„	Банная		„	п.	17	20	17	20	8	—		8
4	Прист.	Черный Мыс		„	п.	4	3	3	3	1	—	—	1
5	Город.	Сургут		р. [illegible]	л.	—	—	—	—	[illegible]	—	—	[illegible]
6	Деревн.	Белый Яр		р. Обь	л.	7	7	7	7	12	—		12
7	„	Рос[illegible]н. П[illegible]		„	л. 1	18	20	18	20	2	—	—	2
8а	Юр. зим	Сайтаевы		„	л.	28	30	28	30	2	7	—	9
8б	Юр. лет	„		р. Сайта-Еган	л.	28	30	28	30				
				Итого						2[illegible]	13		[illegible]
		Полукочевых остяков		Аг[illegible]	—	—					—		
		Кочующих самоед.			—	—	—				—		
				Всего						2[illegible]	13		[illegible]

Количество оседлого и кочевого населения в пунктах

№	Название пункта	Русского: Мужчин	Из них трудосп.	Женщин	Из них трудосп.	Всего	Из них трудосп.	Остяцкого: Мужчин	Из них трудосп.	Женщин	Из них трудосп.	Всего	Из них трудосп.	Прочего: Мужчин	Из них трудосп.	Женщин	Из них трудосп.	Всего	Из них трудосп.	ВСЕГО: Мужчин	Из них трудосп.	Женщин	Из них трудосп.	Всего	Из них трудосп.
	Локосовский сельсовет.																								
1	Насол	14	5	21	12	35	17	—		—			—		—	—	—	—	—	14	5	21	12	35	17
2	Антон. Курлак.	—		—	—	—	—	2	1	3	2	5	3	—	—	—	—	—	—	2	1	3	2	5	3
3	Ратинские	39	29	47	23	86	52		—	—	—		—	—		—	—		—	39	29	47	23	86	52
4	Ив. Кошкаровы	7	4	4	2	11	6	—	—	—	—	—	—	—	—	—	—	—		7	4	4	2	11	6
5	Комаровы	—	—	—	—	—	—	19	10	11	3	30	13	—		—		—	—	19	10	11	3	30	13
6	Кирьяс	4	2	6	1	10	6			—				—	—	—			—	4	2	6	1	10	6
7	Ефр. Кинямкин	—		—	—			1	—	1	—	2	—	—		—		—	—	1		1	—	2	—
8	Ильи Ачимова	—		—	—			4	3	2	1	6	4			—		—		4	3	2	1	6	4
9	Покур	98	56	108	73	206	129	—	—	—	—	—	—	—	—	—	—	—	—	98	56	108	73	206	129
10	Покурские	—		—	—			1		2	1	3	1		—			—	—	1		2	1	3	1
11	Лисмоновы	—						4	2	4	2	8	4							4	2	4	2	8	4
12	Урьевы	—					—	31	17	26	14	57	31	—	—	—		—	—	31	17	26	14	57	31
13	Ивашкины	—						25	8	29	17	54	25	—	—	—	—			25	8	29	17	54	25
14	В.-Мысовая	22	15	22	13	44	28	—							—			—	—	22	15	22	13	44	28
15	Лобановы	—		—			—	7	3	6	3	13	6					—	—	7	3	6	3	13	6
16	Локосово	88	46	100	56	188	102	—	—	—	—	—	—	—	—	—	—	—	—	88	46	100	56	188	102
17	Лохнины	—	—	—			—	3	1	2	—	5	1	—	—	—	—			5	1	2		5	1
18	Мишкины	—						6	4	5	6	11	10		—		—	—		6	4	5	6	11	10
19	Бардаковы	—		—			—	1	—	1		2			—	—	—		—	1		1	—	2	—
20	Н.-Мысовая	12	6	16	9	28	15				—		—	—	—	—	—	—	—	12	6	16	9	28	15
21	Пеньковы	—					—	5	1	6	2	11	3	—	—	—		—		5	1	6	2	11	3
22	Качеговы	—						5	1	5	2	10	3				—		—	5	1	5	2	10	3
23	Голец	—	—	—	—			4	1	5	3	9	4	—	—		—		—	4	1	5	3	9	4
24	Путалины	—	—	—	—	—	—	1	—	1	—	2	—	—	—	—	—	—	—	1	—	1	—	2	—
	Итого	284	157	324	198	608	355	119	52	112	53	231	108	—				—	—	403	209	436	254	839	463
	Сургутский сельсовет.																								
1	Усть-Юганские	5	2	3	2	8	4	8	3	7	5	15	8	—	—	—	—	—	—	13	5	10	7	23	12
2	Широкова	31	11	27	15	58	26	5	2	6	3	11	5	—	—	—	—	—		36	13	33	18	69	31
3	Банная	13	9	27	8	40	17		—				—			—	—	—		13	9	27	8	40	17
4	Черный Мыс	2	1	3	1	5	2	—							—	—		—		2	1	3	1	5	2
5	Сургут	522	243	523	246	1045	489	—							—	—				522	243	523	246	1045	489
6	Белый Яр	28	10	31	12	59	22		—						—			—		28	10	31	12	59	22
7	Рос[illegible]н. П[illegible]	42	21	36	19	78	40								—	—				42	21	36	19	78	40
8	Сайтаевы	[illegible]	[illegible]	[illegible]	[illegible]	[illegible]	[illegible]	16	7	10	5	26	12	—	—		—	—	—	[illegible]	[illegible]	[illegible]	7	[illegible]	[illegible]
	Итого	[illegible]	[illegible]	653	305	1302	604	29	12	23	13	52	25							678	311	676	318	1354	629
	Полукочевых остяков							232		216		448		—						232	—	216	—	448	
	Кочующих самоед.											—		380	—	370	—	750		380	—	370	—	750	—
	Всего	[illegible]	[illegible]	653	305	1302	604	261		239	—	500		380	—	370	—	750		1290		1268	—	2558	—

№ пункт по порядку.	Род пункта (село, деревня, выселок, вышие юрты и т. д.).	Официальное название пункта.	Местное и инородческое название пункта.	На какой реке находится пункт.	На каком берегу реки—правом, левом, сколько вер. от р	Расстояние от пункта хо Сург.		до с/сов.		Число хозяйств в пункте.				Количество оседлого и кочевого населения в пунктах.																							
														Русского.						Остяцкого.						Прочего.						ВСЕГО.					
						Зимой.		Летом.		Русских.	Остяцких.	Прочих.	Всего.	Мужчин.	Женщин.	На них трудосп.		Всего.	На них трудосп.	Мужчин.	Женщин.	На них трудосп.		Всего.	На них трудосп.	Мужчин.	Женщин.	На них трудосп.		Всего.	На них трудосп.	Мужчин.	Женщин.	На них трудосп.		Всего.	На них трудосп.
						Зимой.	Летом.	Зимой.	Летом																												
						Юганский сельсовет.																															
1	Юрты.	Асамкины		пр. Покомос.	л	70	100	50	90	—	1	—	1	—	—	—	—	2	2	5	3	7	5	—	—	—	—	—	—	2	2	5	3	7	5
2	„	Чалтамовы		„	л	50	70	40	35	—	6	—	6	—	—	—	—	11	8	8	6	19	14	—	—	—	—	—	—	11	8	8	6	19	14
3	„	Невойлокины		„	п	34	40	16	55	—	12	—	12	—	—	—	—	91	13	15	11	36	24	—	—	—	—	—	—	21	13	15	11	36	24
4	„	Немчиновы		Юганской Оби	п	20	25	30	50	3	—	—	3	13	1	21	7	5	4	2	1	7	5	—	—	—	—	—	—	13	7	15	5	28	12
5	„	Каркатевы		„	л	40	90	50	70	—	—	—	—	—	—	—	—	11	8	12	6	23	14	—	—	—	—	—	—	11	8	12	6	23	14
6	„	Ларломкины		Б.-Юган.	п	296	246	112	357	—	—	—	—	—	—	—	—	8	7	8	3	16	10	—	—	—	—	—	—	8	7	8	3	16	10
7	„	Курлакины		„	п	278	238	380	325	—	—	—	—	—	—	—	—	6	2	5	1	11	3	—	—	—	—	—	—	6	2	5	1	11	3
8	„	Калсомовы		„	л	262	212	347	302	—	—	—	—	—	—	—	—	4	2	1	1	5	3	—	—	—	—	—	—	4	2	1	1	5	3
9	„	Тайлаковы		„	л	256	206	348	293	—	—	—	—	—	—	—	—	22	8	20	7	42	15	—	—	—	—	—	—	22	8	20	7	42	15
10	„	Каюкановы	Уйкол	„	п	251	201	340	285	—	3	—	3	—	—	—	—	5	3	3	2	11	5	—	—	—	—	—	—	6	3	3	2	11	5
11	„	Акасовы		„	п	247	197	336	281	—	1	—	1	—	—	—	—	2	2	—	—	2	2	—	—	—	—	—	—	2	2	—	—	2	2
12	„	Кыколевы		„	п	242	192	328	273	—	3	—	3	—	—	—	—	4	2	8	3	12	5	—	—	—	—	—	—	4	2	8	3	12	5
13	„	Покачевы		„	п	238	188	319	251	—	2	—	2	—	—	—	—	3	2	3	1	6	3	—	—	—	—	—	—	3	2	3	1	6	3
14	„	Усановы		„	п	231	181	308	253	—	10	—	10	—	—	—	—	19	14	25	9	44	23	—	—	—	—	—	—	19	14	25	9	44	23
15	„	Тагуровы		„	п	216	166	289	231	—	2	—	2	—	—	—	—	4	2	2	2	6	4	—	—	—	—	—	—	4	2	2	2	6	4
16	„	Куплandеевы 2		„	л	209	159	279	224	—	4	—	4	—	—	—	—	8	5	13	5	21	10	—	—	—	—	—	—	8	5	13	5	21	10
17	„	Куплandеевы 1		„	л	208	158	278	223	—	3	—	3	—	—	—	—	7	5	5	3	12	8	—	—	—	—	—	—	7	5	5	3	12	8
18	„	Саноркины		„	л	196	146	255	200	—	1	—	1	—	—	—	—	4	1	5	2	9	3	—	—	—	—	—	—	4	1	5	2	9	3
19	„	Манины		„	л	180	130	234	179	—	2	—	2	—	—	—	—	2	2	4	2	6	4	—	—	—	—	—	—	2	2	4	2	6	4
20	„	Мултановы		„	л	10	165	115	213	158	—	1	—	1	—	—	—	—	16	5	9	4	19	9	—	—	—	—	—	—	16	5	9	4	19	9
21	„	Яреамовы		„	л	10	150	100	196	141	—	8	—	8	—	—	—	—	17	10	17	8	34	18	—	—	—	—	—	—	17	10	17	8	34	18
22	„	Каюковы		„	л	7	138	982	183	128	—	12	—	12	—	—	—	—	26	16	36	22	62	38	—	—	—	—	—	—	26	16	36	22	62	38
23	„	Рыскины		„	л	5	122	72	160	105	—	4	—	4	—	—	—	—	5	4	10	4	15	8	—	—	—	—	—	—	5	4	10	4	15	8
24	„	Чагаевы		„	л	7	117	67	152	97	—	2	—	2	—	—	—	—	7	5	5	2	15	7	—	—	—	—	—	—	7	5	5	2	15	7
25	„	Лейковы		„	л	5	112	62	145	90	—	3	—	3	—	—	—	—	7	4	10	3	17	7	—	—	—	—	—	—	7	4	10	3	17	7
26	„	Коганчины		„	л	5	106	56	137	82	—	3	—	3	—	—	—	—	10	9	23	8	33	17	—	—	—	—	—	—	10	9	23	8	33	17
27	„	Уготские		„	п	2	96	46	126	71	—	7	—	7	—	—	—	—	21	10	14	7	35	17	—	—	—	—	—	—	21	10	14	7	35	17
28	„	Сартам-Урей		„	п		92	42	121	57	—	1	—	1	—	—	—	—	1	1	2	1	3	2	—	—	—	—	—	—	1	1	2	1	3	2
29	„	Ракеакины		„	л	1	80	30	105	50	—	3	—	3	—	—	—	—	7	3	4	2	11	5	—	—	—	—	—	—	7	3	4	2	11	5
30	„	Кокины		„	п		76	26	100	45	—	1	—	1	—	—	—	—	1	—	3	2	4	2	—	—	—	—	—	—	1	—	3	2	4	2
31	„	Асмановы		М.-Юган.	л		220	170	327	272	—	3	—	3	—	—	—	—	6	2	8	3	14	5	—	—	—	—	—	—	6	2	8	3	14	5
32	„	Каймаковы		„	л		210	160	314	269	—	7	—	7	—	—	—	—	16	9	20	10	36	19	—	—	—	—	—	—	16	9	20	10	36	19
33	„	Тюмкины		„	п	7	187	137	283	228	—	3	—	3	—	—	—	—	6	3	3	2	9	5	—	—	—	—	—	—	6	3	3	2	9	5
34	„	Ачимовы 2		„	п		180	130	273	218	—	1	—	1	—	—	—	—	4	1	1	1	5	2	—	—	—	—	—	—	4	1	1	1	5	2
35	„	Ачимовы 1		„	п		158	108	244	189	—	2	—	2	—	—	—	—	2	1	4	3	6	4	—	—	—	—	—	—	2	1	4	3	6	4
36	„	Караевы		„	л		142	92	215	160	—	2	—	2	—	—	—	—	5	1	4	2	9	3	—	—	—	—	—	—	5	1	4	2	9	3
37	„	Сурломкины		„	л		126	76	193	138	—	5	—	5	—	—	—	—	10	5	12	5	22	10	—	—	—	—	—	—	10	5	12	5	22	10
38	„	Кыпяниицы 1	Мохт.	„	л		104	54	151	96	—	7	—	7	—	—	—	—	17	9	18	8	35	17	—	—	—	—	—	—	17	9	18	8	35	17
39	„	Кыпяниицы 2	Мохт.	„	п		100	50	151	96	—	8	—	8	—	—	—	—	5	3	7	2	12	5	—	—	—	—	—	—	5	3	7	2	12	5
40	„	Тыкины		„	л		78	28	109	104	—	1	—	1	—	—	—	—	1	1	3	2	4	3	—	—	—	—	—	—	1	1	3	2	4	3

№№ пункт по порядку	Род пункта (село, деревня, выселок, зимние юрты и т. п.)	Официальное название пункта	Местное и инородческое название пункта	На какой реке находится пункт	На каком берегу реки — правом, левом, сколько вер. от р.	Расстояние от пункта до Сург. Зимой	Расстояние от пункта до Сург. Летом	Расстояние от пункта до с. сов. Зимой	Расстояние от пункта до с. сов. Летом	Число хозяйств в пункте: Русских	Число хозяйств в пункте: Остяцких	Число хозяйств в пункте: Прочих	Число хозяйств в пункте: Всего	Количество оседлого и кочевого населения в пунктах. Русского: Мужчин	Русского: Из них трудосп.	Русского: Женщин	Русского: Из них трудосп.	Русского: Всего	Русского: Из них трудосп.	Остяцкого: Мужчин	Остяцкого: Из них трудосп.	Остяцкого: Женщин	Остяцкого: Из них трудосп.	Остяцкого: Всего	Остяцкого: Из них трудосп.	Прочего: Мужчин	Прочего: Из них трудосп.	Прочего: Женщин	Прочего: Из них трудосп.	Прочего: Всего	Прочего: Из них трудосп.	ВСЕГО: Мужчин	ВСЕГО: Из них трудосп.	ВСЕГО: Женщин	ВСЕГО: Из них трудосп.	ВСЕГО: Всего	ВСЕГО: Из них трудосп.
41	Юрты.	Егутские		Б.-Югант.	п 2	70	20	89	34	—	2	—	2	—	—	—	—	—	—	3	1	3	1	6	2	—	—	—	—	—	—	3	1	3	1	6	2
42	„	Урьевы		„	л 1	61	14	77	22	—	5	—	5	—	—	—	—	—	—	8	6	10	4	18	10	—	—	—	—	—	—	8	6	10	4	18	10
43	Село	Юган		„	л	50	57			26	4	—	30	[illegible]	[illegible]	71	28	140	61	4	1	9	4	13	5	—	—	—	—	—	—	73	34	80	32	153	66
				Итого						29	184	—	21	77	36	84	32	161	66	319	202	383	178	732	380	—	—	—	—	—	—	426	238	467	210	893	448
				Тундринский сельсовет.																																	
1	Юрты.	Подкривские		р. Обн.	л 4	19	19	57	57	—	2	—	2	—	—	—	—	—	—	3	2	1	—	4	2	—	—	—	—	—	—	3	2	1	—	4	2
2	„	Тангины		„	л	35	102	68	68		7	—	7						—	10	8	12	7	22	15	—	—	—		—		10	8	12	7	22	15
3	„	Сарантьевы		„	л	44	96	60	60	—	7	—	7					—	—	19	7	12	6	31	13	—	—	—	—	—	—	19	7	12	6	31	13
4	„	Захаркины		р. Б.-Балык.	п	134	134	120	120	—	1		1		—		—	—	—	4	2	4	3	8	5	—	—	—	—	—	—	4	2	4	3	8	5
5	„	Куто-Пугальск.		„	п	124	146	110	110	—	2		2		—		—	—	—	5	3	9	4	14	7	—	—	—	—	—	—	5	3	9	4	14	7
6	„	Печены		„	п	116	138	102	102	—	3	—	3		—		—	—	—	4	3	9	3	13	6	—	—	—	—	—	—	4	3	9	3	13	6
7	„	Очимкины		„	п	109	131	94	94		3	—	3	—	—		—	—	—	6	3	7	3	13	6	—	—	—	—	—	—	6	3	7	3	13	6
8	„	Локотевы		р. М.-Балык	п	116	161	102	125	—	1	—	1	—			—	—	—	3	1	2	1	5	2	—	—	—	—	—	—	3	1	2	1	5	2
9	„	Румнины		„	л	199	154	95	118	—	4		4	—			—	—	—	8	4	7	3	15	7	—	—	—	—	—	—	8	4	7	3	15	7
10	„	Рен-еганские		р. Рен Еган.	л	74	96	60	60	—	3	—	3	—				—	—	4	2	5	2	9	4	—	—	—	—	—	—	4	2	5	2	9	4
11	„	Вынгины		пр. Рен-Еган.	л	99	129	40	90	—	5	—	5	—	—			—	—	10	5	11	5	21	10	—	—	—	—	—	—	10	5	11	5	21	10
12	„	Усть-Балыкск.		р. Обн.	п	59	81	45	45		3	—	3				—	—	—	3	3	8	3	11	6	—	—	—	—	—	—	3	3	8	3	11	6
13	„	Чаускины		Юганск. Обн.	п	74	66	30	30	5	1	—	6	9	5	12	5	21	10	3	1	2	1	5	2	—	—	—	—	—	—	12	6	14	6	26	12
14	Высел.	Вачимнас	Триг	„	п 1	80	80	8	8	2		—	2	5	2	4	2	9	4	—	—	—	—	—	—	—	—	—	—	—	—	5	2	4	2	9	4
15	Юрты	Заречны		„	п 2½	76	76	4	4		2		2						—	2	1	2	2	4	3	—	—				—	2	1	2	2	4	3
16		Варенкины		„	п 4	89	81	15	15	—	2		2							4	1	5	3	9	4	—	—	—	—		—	4	1	5	3	9	4
17	Дерев.	Пилюгина	Солка	р. Обн.	л	36	36	36	36	42	—	1	42	82	41	84	38	166	79	—	—	—	—	—	—	4	2	1	—	5	2	86	43	85	38	171	81
18	Юрты.	Нимчимкины		„	п 12	51	51	33	33		3	—	3		—		—		—	7	3	6	4	13	7	—	—	—	—	—	—	7	3	6	4	13	7
19	Дерев.	Сармановская	Полог	„	л	[illegible]	[illegible]	18	18	20		—	[illegible]	[illegible]	[illegible]	48	24	93	43			—	—					—		—	—	45	19	48	24	93	43
20	Село	Тундринское	Майор	„	л 1	72	74	[illegible]	2	82			82	187	78	192	82	379	160			—		—								187	78	192	82	379	160
21	Дерев.	В.-Лямина		„	п 1	88	88	16	16	11			11	2	12	33	15	58	27	—		—	—		—		—		—	—		25	12	33	15	58	27
				Итого						[illegible]	49	1	221	[illegible]	[illegible]	373	166	726	323	95	49	102	50	197	99	4	2	1	—	5	2	452	208	476	216	928	424
		Полук. остяки		по р. Пиму и р. Лямину.		чумов					47	—	47					—	—	101	66	91	42	192	108	—	—	—	—	—	—	101	66	91	42	192	108
				Всего						171	96	1	268	353	157	373	166	726	323	196	115	193	92	389	207	4	2	1	—	5	2	553	274	567	258	1120	532

№№ пункт по порядку	Род пункта (село, деревня, выселок, юрты и т. п.)	Официальное название пункта	Местное и инородческое название пункта	На какой реке находится пункт	На каком берегу реки — правом, левом; сколько в. от р.	Расстояние от пункта до Сург. зимой	до Сург. летом	до с. сов. зимой	до с. сов. летом	Число хозяйств в пункте: Русских	Остяцких	Прочих	Всего	Количество оседлого и кочевого населения в пунктах. Русского: Мужчин	Из них трудосп.	Женщин	Из них трудосп.	Всего	Из них трудосп.	Остяцкого: Мужчин	Из них трудосп.	Женщин	Из них трудосп.	Всего	Из них трудосп.	Прочего: Мужчин	Из них трудосп.	Женщин	Из них трудосп.	Всего	Из них трудосп.	ВСЕГО: Мужчин	Из них трудосп.	Женщин	Из них трудосп.	Всего	Из них трудосп.
				Сытоминский сельсовет.																																	
1	Дерев.	Н.-Лямина		р. Оби.	п	90	90	34	34	8	—	—	8	11	7	7	5	28	12	—	—	—	—	—	—	—	—	—	—	—	—	11	7	17	5	28	12
2	,,	Кушникова		„	п	108	108	16	16	61			61	120	62	5	51	255	116	—	—	—	—	—	—	—	—	—	—	—	—	120	62	135	54	255	116
3	Юрты.	Куиевские		„	л	110	118	14	11	1	1	—	5	12	6	7	4	19	10	2	—	1	1	3	1	—	—	—	—	—	—	14	6	8	5	22	11
4	Дерев.	Чимкинская		„	п	120	120	4	4	11	2	.	13	22	10	8	8	40	18	5	2	5	3	10	5	—	—	—	—	—	—	27	12	23	11	50	23
5	,,	В.-Сытомина		„	п	124	123	-		27	4	1	32	43	23	8	24	101	47	12	3	11	5	23	8	1	—	—	—	1	—	56	26	69	29	125	55
6	Прист.	Н.-Сытомина	Прист	„	п	125	125	1	1	8	1	—	9	19	9	6	14	35	23	1	1	2	1	3	2	—	—	—	—	—	-	20	10	18	15	38	25
7	Юрты.	Тугаскины		„	л	133	133	8	8	9	1	—	13	18	9	6	9	34	17	9	4	3	3	12	7	—	—	—		—	—	27	12	19	12	46	24
8	,,	Няша		„	л	140	145	16	16	3	1	—	1	6	3	7	5	13	10	1	1	1	1	2	2	—	—	—	—	—	—	7	6	8	6	15	12
9	,,	Сахалинские	Сахал	„	п	155	155	31	31	5	9	—	14	9	5	7	4	16	9	19	9	18	7	37	16	—	—	—	—	—	—	28	14	25	11	53	25
10	,,	[illegible]	Бала		п	170	170	16	50	11			16	[illegible]	11	2	11	[illegible]	22	11	5	11	4	22	9				—	—		29	16	33	15	62	31
11	,,	Саторины	Пр.	пр. Рек-еган.	л	128	128	40	151	-	7		7	—	—		—	—	—	14	9	18	8	32	17	—		—	—	—	—	14	9	18	8	32	17
12	,,	Савойкины		„	л	138	140	48	55	—	5	—	5	—	—		—	—	—	12	6	10	4	22	10	—	—	—	—	—	—	12	6	10	4	22	10
13	,,	Аламины		р. Б.-Салым.	л	237	287	145	177	—	1	—	1		—		—	—	—	8	4	5	2	13	6	—	—	—	—	—	—	8	4	5	2	13	6
14	,,	Милясовы		„	п	197	247	105	137	.	11	—	11				—	—	—	22	11	18	8	40	19	—	—	—	—	—	—	22	11	18	8	40	19
15	,,	Сулины		„	п	184	231	92	124	-	4		4		—		—	—	—	6	4	6	1	12	5	—	—	—	—	—	—	6	4	6	1	12	5
16	,,	Рымовы		„	л	159	209	67	100	—	1	-	1	—	-		—	—	—	11	6	8	6	19	12	—	—	—	—	—	—	11	6	8	6	19	12
17	,,	Леминны		„	л	144	194	60	81	—	6		6		—		—	—	—	11	10	11	5	22	15	—	—	—	—	—	—	11	10	11	5	22	15
18		[illegible]	[illegible]	[illegible]	п	194	225	110	115	-	[illegible]		[illegible]				—			25	13	14	12	39	25	—					—	25	13	14	12	39	25
				Итого .						147	76	1	224	278	116	3	138	581	284	169	88	142	71	311	159	1	—	—	—	1	—	448	234	445	209	893	443
		Кочующие самоеды								—			—	—	.	.	—	—	—	—	—	—	—	—	—	30	—	27	—	57	—	30	—	27	—	57	—
				Всего						147	76	1	224	[illegible]	[illegible]	3	138	581	284	169	88	142	71	311	159	31		27		57	—	478	234	472	209	950	443

Приложение 5-е.

СВЕДЕНИЯ

о количестве скота в населенных пунктах

Сургутского района.

№№ по порядку	Название населенного пункта.	Национ. владельца	Число владельцев	Имеется скота. Лошадей. Рабочих.	Лошадей. Не рабоч.	Лошадей. Итого.	Коров. Взросл.	Коров. Молодн.	Коров. Итого.	Овец. Взросл.	Овец. Ягнят до 1 г.	Овец. Итого.	Свиней. Взросл.	Свиней. Молод. до 1 г.	Свиней. Итого.	Оленей. Взросл.	Оленей. Молодн.	Оленей. Итого.
	Локосовский сельсовет.																	
1	Выс. Пасол с юрт. Антона Курлак.	р	9	17	7	24	17	16	33	14	9	23		1	1			
		о	1	2	3	5	—	—	—	2	3	5		—		—		
2	Выс. Ватинский с выс. Ив. Кашкар.	р	19	48	18	66	40	37	77	40	11	51	—	—	—	—		
3	Юр. Камаровские с выс. Кирьяс и юр. Ефр. Кыням. и Ильи Ачимова	р	2	3	2	5	1	1	2	—		—	—	—	—			—
		о	8	10	6	16	5	5	10	—	—		—	—			—	
4	Село Покур с юр. Покурскими и Лисмановыми	р	44	64	25	89	64	57	121	27	14	41	2	4	6		—	
		о	2	6	2	8	2	—	2	—	—	—	—			—	—	
5	Юр. Урев (Урьевы)	о	14	18	3	21	5		5	—		—	—					—
6	Юр. Исашкины	о	13	24	11	35	11	1	12	—		—			—			
7	Дер. В.-Мысовая	р	8	11	2	13	11	15	26	17	9	26	1	—	1	—	—	—
8	Юр. Лобановы	о	3	10	7	15	3	3	6	—	—		—		—			
9	Село Локосово	р	39	59	25	84	61	53	114	19	12	31	9	38	47	—		
10	Юр. Лахтины (Фокины)	о	2	3	—	3	—	—	—	—	—	—	—	—	—	—	—	—
11	Юрты Мишкины	о	2	3	3	6	2	2	4	—	—	—	—	—	—	—	—	—
12	„ Бардаковы	о	1	3	—	3	—	—	—	—	—	—	—	—	—	—	—	—
13	Дер. Н.-Мысовая	р	5	27	7	34	14	20	34	26	7	33	2	1	3	—	—	—
14	Юр. Пеньковы	о	3	3	3	6	1	1	2	—	—		—		—			
15	„ Качесовы	о	3	5	4	9	—	—	—				—	—	—		—	—
16	„ Голец с юрт. Путалиными	о	3	7	5	12	—	—	—	—	—	—	—	—	—	—	—	—
	По сельсовету	р	126	226	84	310	207	198	405	143	62	205	14	44	58			—
		о	55	97	47	144	30	13	43	2	3	5	—	—	—	—	—	—
	Всего		181	323	131	454	237	211	448	145	65	210	14	44	58	—	—	
	Сургутский сельсовет.																	
1	Юр. Усть-Юганс.	р	1	1	—	1	1	—	1	—	—	—	—	—	—	—	—	
	„	о	6	4	6	10	6	8	14	1	2	3	—	—	—	—	—	—
2	Дер. Ширяева	р	12	25	17	42	27	27	54	30	11	41		4	4	—		
	„ „	о	2	1	3	4	5	4	9	2	—	2	1	—	1	—	—	
3	„ Ганная	р	8	31	18	49	27	30	57	54	5	59	4		4			
4	Прис. Черный Мыс	р	1	2	—	2	1		1	1	—	1						
5	Город. Сургут	р	23[illegible]	386	206	572	341	226	567	277	165	442	4	18	22		—	—
6	Дер. Белый Яр	р	12	21	8	29	20	16	36	26	18	44	2	10	12	—	—	—

№№ по порядку.	Название населенного пункта.	Наименование владельца.	Число владельцев.	ИМЕЕТСЯ СКОТА. Лошадей: Рабочих.	Лошадей: Не рабоч.	Лошадей: Итого.	Коров: Взросл.	Коров: Молодн.	Коров: Итого.	Овец: Взросл.	Овец: Ягнят до 1 г.	Овец: Итого.	Свиней: Взросл.	Свиней: Молодн. до 1 г.	Свиней: Итого.	Оленей: Взросл.	Оленей: Молодн.	Оленей: Итого.
7	Дер. Романовская-Половинка	р	20	38	13	51	32	27	59	27	7	34	4	11	15	—	—	—
8	Юрты Сайгатины	р	2	4	1	5	3	4	7	—	—	—	—	—	—	—	—	—
		о	7	12	2	14	5	1	6								—	
	По сельсовету	р	286	488	263	751	452	330	782	415	[illegible]	[illegible]	14	[illegible]	57			
		о	15	17	11	28	16	13	29	3	2	5	1	—	1	—	—	—
	Р. Тром-Юган		—	—	—	—	—	—	—	—	—	—	—	—	—	1000	—	1000
	Р. Аган		—	—	—	—	—	—	—	—	—	—	—	—	—	1000	—	1000
	Кочевых самоедов		—	—	—	—						—	—	—	—			
	Всего		301	505	274	779	468	343	811	418	208	626	15	43	58	7000	—	7000

Юганский сельсовет.

1	Юр. Асамкины	о	1	—	—	—	—	—	—	—	—	—	—	—	—	—	—	—
2	„ Чалтамовы	о	6	10	4	14	—	—	—	—	—	—	—	—	—	—	—	—
3	„ Невойлокины	о	12	15	5	20	3	1	4	—	—	—	—	—	—	—	—	
4	„ Немчиновы 3	р	3	17	6	23	7	4	11	9	—	9	—	—	—	—	—	—
		о	2	5	1	6	—	—	—	—	—	—	—	—	—	—	—	—
5	„ Каркатевы	о	7	11	4	15	—	—	—	—	—	—	—	—	—	—	—	—
6	„ Ларломкины	о	5	—	—	—	—	—	—	—	—	—	—	—	—	5	—	5
7	„ Курлакины	о	2	—	—	—	—	—	—	—	—	—	—	—	—	—	—	—
8	„ Калсамовы	о	2	—	—	—	—	—	—	—	—	—	—	—	—	2	—	2
9	„ Тайлаковы	о	8	—	—	—	—	—	—	—	—	—	—	—	—	11	—	11
10	„ Каюк.-Чикал.	о	3	—	—	—	—	—	—	—	—	—	—	—	—	—		
11	„ Акасовы	о	1	—	—	—	—	—	—	—	—	—	—	—	—			
12	„ Кыколевы	о	1	—	—	—	—	—	—	—	—	—	—	—	—	8	—	8
13	„ Покачевы	о	2	—	—	—	—	—	—	—	—	—	—	—	—	—	—	
14	„ Усановы	о	10	—	—	—	—	—	—	—	—	—	—	—	—	19	—	19
15	„ Тагуровы	о	2	—	—	—	—	—	—	—	—	—	—	—	—	6	—	6
16	„ Купландеевы 2	о	5	—	—	—	—	—	—	—	—	—	—	—	—	6	—	6
17	„ Купландеевы 1	о	2	—	—	—	—	—	—	—	—	—	—	—	—	7	—	7
18	„ Саноркины	о	1	—	—	—	—	—	—	—	—	—	—	—	—	3	—	3
19	„ Манины	о	2	—	—	—	—	—	—	—	—	—	—	—	—	—	—	—
20	„ Мултановы	о	4	—	—	—	—	—	—	—	—	—	—	—	—	4	—	4
21	„ Ярсамовы	о	8	—	—	—	—	—	—	—	—	—	—	—	—	29	—	29
22	„ Каюковы	о	12	—	—	—	—	—	—	—	—	—	—	—	—	28	—	28
23	„ Рыскины	о	4	—	—	—	—	—	—	—	—	—	—	—	—	16	—	16
24	„ Чагаевы	о	2	—	—	—	—	—	—	—	—	—	—	—	—	11	—	11
25	„ Лейковы	о	5	—	—	—	—	—	—	—	—	—	—	—	—	9	1	10
26	„ Коганчины	о	8	—	—	—	—	—	—	—	—	—	—	—	—	14	—	14
27	„ Уготские	о	6	3	1	4	—	—	—	—	—	—	—	—	—	[illegible]	[illegible]	[illegible]
28	„ Сартамуреевы	о	1	1	2	3	—	—	—	—	—	—	—	—	—	—	—	—
29	„ Раксакины	о	3	1	—	1	—	—	—	—	—	—	—	—	—	—	—	

№ по порядку	Название населенного пункта.	Национальн.	Число владельцев	ИМЕЕТСЯ СКОТА. Лошадей: Рабочих	Не рабоч	Итого	Коров.: Взросл	Молодн.	Итого	Овец: Взросл.	Ягнят до 1 г.	Итого	Свиней: Взросл	Молод до 1 г	Итого	Оленей: Взросл.	Молодн	Итого
30	Юр. Кокин..ы	о	1	—	—	—	—				—		—			—	—	—
31	„ Асмановы	о	3	—	—	—		—				—			—	6	—	6
32	„ Саймиков...	о	5	—		—		—	—	—		—	—		—	—	—	—
33	„ Тюмкины	о	3	—	—	—	—	—		—			—		—	5	—	5
34	„ Ачимовы 1 и 2	о	3	—	—	—		—	—	—			—			8	—	8
35	„ Сараевы	о	2		—	—			—	—	—	—	—		—	5	—	5
36	„ Сурламкины	о	5	—	—		—	—		—	—		—		—	8	—	8
37	„ Князкины 1	о	7	—	—	—		—		—		—	—		—	23	—	23
38	„ Князкины 2	о	3	—	—	—		—	—	—					—	4	—	4
39	„ ..кины	о	1	—		—	—		—	—		—	—	—		—	—	—
40	„ Егуткие	о	3	—	2	2	—		—				—		—	—	—	—
41	„ Урьевы	о	5	4	3	7	—	—	—		—		—		—	—	—	—
42	Село Юган	р	27	51	24	75	61	33	94	24	6	30	2	7	9		—	—
		о	4	5	2	7	2	—	2						—		—	—
	По сельсовету	р	30	58	30	98	68	37	105	33	6	39	2	7	9	—		—
		о	1..	55	24	79	5	1	6	—	—	—			—	255	2	257
	Всего		20.	123	54	177	73	38	111	33	6	39	2	7	9	255	2	257

Тундринский сельсовет.

№ по порядку	Название населенного пункта.	Национальн.	Число владельцев	Лошадей: Рабочих	Не рабоч	Итого	Коров.: Взросл	Молодн.	Итого	Овец: Взросл.	Ягнят до 1 г.	Итого	Свиней: Взросл	Молод до 1 г	Итого	Оленей: Взросл.	Молодн	Итого
1	Юр. Подкривские	о	2	2		2	—		—	—	—			—	—	—		—
2	„ Тайгины	о	7	13	5	18	1		1			—	—		—	—	—	—
3	„ Сарантьевы	о	6	14	3	17	4	1	5	—	—		—	—	—	—	—	—
4	„ Захаркины	о	1	3		3	—	—	—		—	—		—	—	—	—	—
5	„ Куто-Пугальс.	о	2	3		3		—	—	—	—		—	—		—	—	—
6	„ Печены	о	3	—	—	—		—	—	—		—	—		—	—	—	—
7	„ Очимкины	о	3	7	—	7		—	—	—	—	—	—	—	—	—	—	—
8	„ Локатевы	о	2	5	—	5		—		—	—	—		—		—	—	—
9	„ Румины	о	3	5	—	5		—		—	—	—		—		—		—
10	„ Реньеганские	о	3	4	—	4	—	—		—	—		—		—	—	—	—
11	„ Вангины	о	5	9	4	13		—	—	—	—				—	—	—	—
12	„ Усть-Балыкс	о	3	10	4	14		—	—	—	—	—	—			—	—	
13	„ Чаускины	р	5	12	2	14	8	6	14		—	—	—			—	—	—
14	Юр. Ильюгина	р	41	107	48	155	79	45	124	50	10	60	—		—	—	—	—
	„	нр	1	3	1	4	2	3	5	3	1	4	—	—	—	—	—	—
15	„ Сармановская	р	2.	.5	21	86	33	44	77	54	10	64	—			—	—	
16	Юр. Нимченкины	о	3	7	1	8	—	—	—	—	—	—	—	—	—	—	—	—
17	Село Тундрино с юрт. Вагымнас и юр. Заречными и Вар.ски..м	р	8	.2	56	238	137	93	230	90	29	119	15	11	26	40	4	44
		о	3	8	3	11	—	—	—	—		—	—		—	—	—	

№№ по порядку.	Название населенного пункта.	Национ. владельца.	Число владельцев.	ИМЕЕТСЯ СКОТА. [illegible] Рабочих.	Не рабоч.	Итого.	[illegible] Взросл.	Молодн.	Итого.	[illegible] Взросл.	[illegible]	Итого.	[illegible] Взросл.	Молодн.	Итого.	[illegible] Взросл.	Молодн.	Итого.
18	Дер. В.-Лямина .	р	14	36	24	60	28	24	52	18	5	23	—	—	—	—	—	—
19	Пимский полукочевой род .	о	47									—		—		867	[illegible]	[illegible]
	По сельсовету .	р	17[illegible]	192	151	[illegible]	[illegible]	[illegible]	[illegible]	[illegible]	[illegible]	[illegible]	15	11	26	[illegible]	[illegible]	[illegible]
		о	94	90	20	110	5	1	6	—	—	—	—	—	—	867	227	1094
		пр	1	3	1	4	2	3	5	3	1	4		—	—	—	—	—
	Всего .		26[illegible]	195	17[illegible]	267	292	216	508	215	55	270	15	11	26	907	231	1188

Сытоминский сельсовет.

1	Дер. Н.-Лямина	р	8	21	[illegible]	27	14	7	21	[illegible]	2	[illegible]	—		—	—	—	—
2	,, Кушникова .	р	61	220	48	268	124	95	219	96	27	123	1	1		—		—
3	Юр. Кунины .	р	4	10	8	18	11	9	20	4	2	6	—	—	—	—		
	,, .	о	1	2	2	4	—	1	1	—	—	—	—	—			—	—
4	Дер. Чимкинская	р	11	20	8	28	22	22	44	31	6	37	—		—	—	—	—
		о	2	6	2	8	6	5	11	8		8			—	—	—	—
5	,, В.-Сытомина	р	27	55	17	72	39	26	65	48	14	62		—		—		—
	,,	о	4	10	2	12	8	2	10	6	—	6						
	,,	пр	1	1	—	1	—	—	—	—	—	—	—	—			—	
6	Сытомин. ниж. пр.	р	8	26	20	46	22	4	26	18	5	23	—					
	,,	о	1	1	1	2	2	1	3	1		1			—			
7	Юр. Тугаскины	р	9	20	10	30	15	17	32	24	4	28				—		
		о	4	4	3	7	1	1	2	[illegible]		[illegible]						
8	,, Няша . .	р	3	8	4	12	9	12	21	5	2	7			—	—	—	
	,,	о	1	1	1	2	1	1	2	1	1	2	—			—	—	—
9	,, Сахалинские	р	5	9	4	13	3	4	7	12	2	14			—	—		—
	,,	о	9	31	15	46	17	17	34	19	8	27			—		—	
10	,, Балинские	р	11	34	15	49	33	36	69	29	9	38			—	—		—
	,,	о	5	16	7	23	14	15	29	17	5	22	—	—		—		
11	,, Саторины .	о	7	11	8	19	7	6	13	4	2	6				—	—	—
12	,, Савойкины .	о	5	14	6	20	7	3	10	5	—	5				—		
13	,, Аламины .	о	4	1	—	1	—	—	—	—	—	—	—	—		—	—	
14	Мклясовы	о	11	1		1	—									—	—	
15	,, Сулины . .	о	4	2	1	3	—									—		
16	,, Рымовы . .	о	4	3	—	3	—	—		—	—	—			—	—		
17	,, Лемицины . .	о	6	13	1	14	1		1	—	—	—			—			
18	,, Савкошины .	о	8	5	—	5	—		—	—	—				—	—		
19	Коч. по Бал. речке	с	1	—	—	—	—		—							1	—	
	По сельсовету .	р	147	923	140	563	292	232	524	274	73	347	1	1	2	—		
		о	76	121	49	170	64	52	116	66	16	82	—	—		—	—	
		с	2	1	—	1	—	—	—		—	—	—	—	—	6	—	
	Всего .		225	545	189	734	356	284	640	340	89	429	1	1	2	6	—	6

Приложение 6-е

СВЕДЕНИЕ

о расстояниях от гор. Сургута до главных и соседних административных центров.

Название центров.	РАССТОЯНИЕ: Зимним почтовым трактом. Верст.	Зимним почтовым трактом. Километ.	Летним путем (водным). Верст.	Летним путем (водным). Километ.	Примечание.
Гор. Москва	2831	3022	3064	3269	
Ленинград . . .	3182	3397	3162	3694	
Свердловск . . .	1222	1304	1154	1551	
Ново-Николаевск	2042	2179	2274	2426	Окружным почтовым трактом.
Томск	2339	2496	2571	2743	
Тобольск . . .	662	707	895	955	
Тюмень	926	988	1150	1227	
Ишим	1189	1269	1422	1517	
Ялуторовск . .	987	1053	1218	1300	
Тюрнск . . .	1470	1569	1693	1806	
Село Березов . . .	690	736	672	717	
Обдорск . . .	1070	1141	1083	1155	
Самарово . . .	251	268	304	324	
Демьянское . .	465,5	496	589	628	
Александрово . .	365	[illegible]	364	388	

Приложения в диаграммах.

Распределение населения Сургутского района и сельсоветов
ПО НАЦИОНАЛЬНОСТЯМ.

Диаграмма 1-я.

ПО РОДУ ГЛАВНЫХ ЗАНЯТИЙ.

Диаграмма 2-я.



Диаграмма 3-я.

Сравнительная стоимость главных предметов вывоза из Сургутского района в 1923—24 оп. году.

(в зол. руб.).



Диаграмма 4-я.

Сравнительная стоимость различных видов пушнины, вывезенной из Сургутского района в 1923—24 оп. году.

(в зол. руб.).



Диаграмма 5-я.

Распределение стоимости главных предметов вывоза 1923—24 оп. году из Сургутского района по местам скупки их.

(в зол. руб.).

Диаграмма 6-я.

Отпуск леса из лесов Сургутского района возможный по состоянию насаждений и фактический за 1914 и 1923/4 оп. г. (в куб. саж.).



Диаграмма 7-я.

Сравнительная величина платного и безплатного отпуска леса из лесов Сургутского района в 1914 и 1923 24 оп. г. (в куб. саж.).

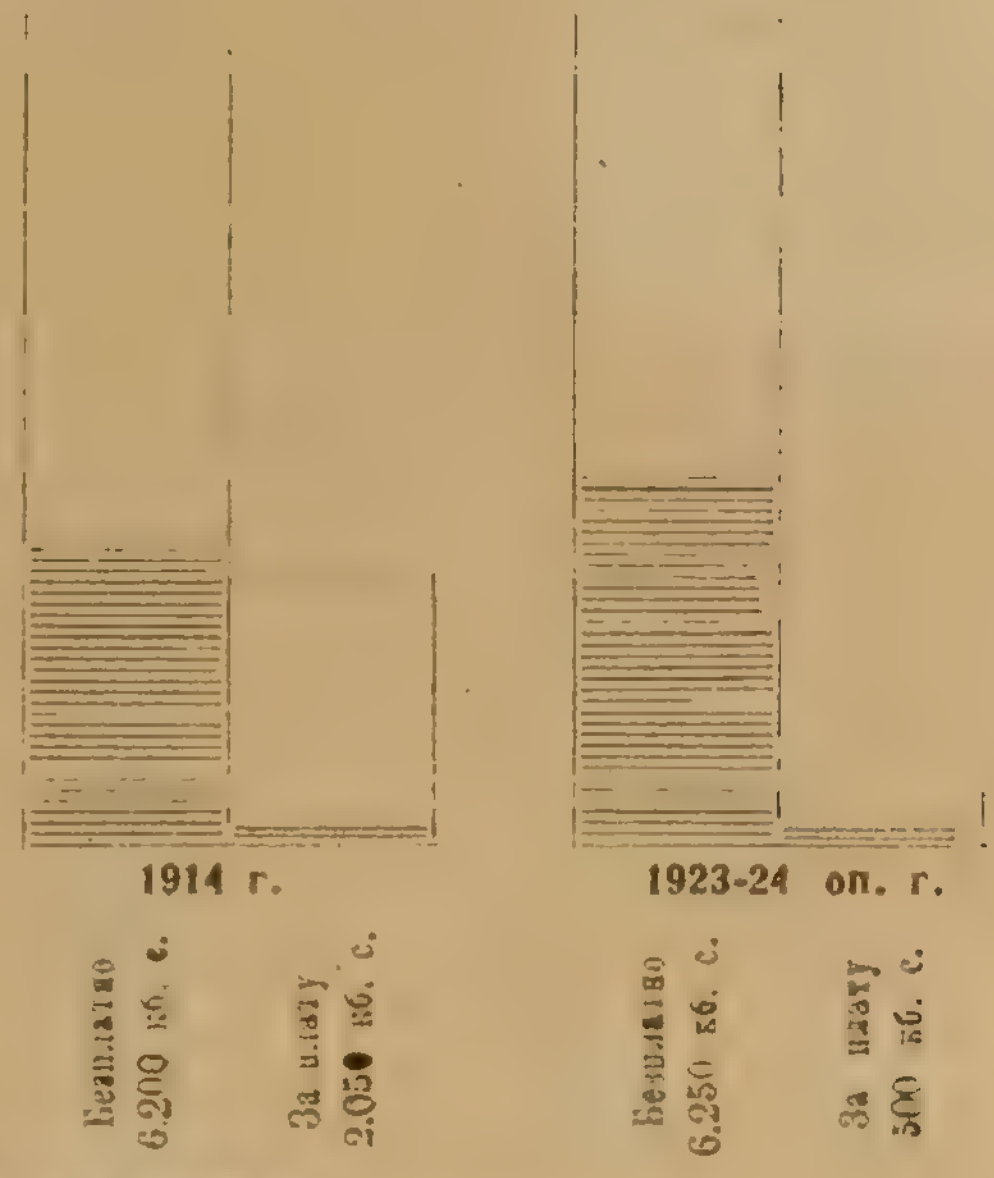

Условные обозначения:

Строевой лес.

Дровяной лес.

Диаграмма 8-я.

Скотоводство в Сургутском районе.

Количество оленей, приходящ. на одно хозяйство в Оленеводческих частях Сургутского района.

Река Юган 4.

Река Аган 12.

Река Тором-Яун 18.

Река Пим 24.

Кочевья самоедов 45.

В русских хозяйствах.

0,21

1,8

3,3

3,0

Количество скота, приходящее на одно русское и Остяцкое бесоленное хозяйство.

В Остяцких хозяйствах.

0,25

0,5

1,5

СОДЕРЖАНИЕ:

Стр.

Предисловие.
Краткий географический обзор Сургутского района 1
Общее описание лесов 3
Административное деление района 4
Население 4

ЗАНЯТИЯ НАСЕЛЕНИЯ:

А. Охота 7
Б. Рыболовство 10
В. Сельское хозяйство 12
Г. Скотоводство 14
Лесное хозяйство 17
Связь 18
Торговля 19

ОПИСАНИЯ СЕЛЬСОВЕТОВ:

Сургутского 25
Локосовского 28
Юганского 29
Тундринского 32
Сытоминского 34

ПРИЛОЖЕНИЯ:

1) Сведения о площадях сельсоветов и частей их 38
2) Сведения о доступности рек для судоходства 39
3) Сведения о площадях лесных дач 40
4) Сведения о населенных пунктах района и о количестве населения в них 42
5) Сведения о количестве скота в каждом из населенных пунктов района 52
6) Сведения о растояниях от гор. Сургута до главных и сельских административных центров 76
7) Диаграммы.

Окрлит 419. Тир. 400. Тоб Тип. „Северянин". ст. зак. 134 1935 г.